Общество с ограниченной ответственностью
«Археологическая мастерская»

ИНН 3666262798, ОГРН 1223600001855, КПП 366601001, ОКПО 71057374
Р/с 40702810501500150495, ТОЧКА ПАО БАНКА "ФК ОТКРЫТИЕ", БИК 044525999, к/с 30101810845250000999
Юр. адрес: 394054, г. Воронеж, ул. Загоровского, д. 1, кв. 651
Факт. адрес: 394062, г. Воронеж, ул. Нестерова, д. 32, кв. 2
Тел. 8-980-262-98-47, 8-919-250-94-31, E-mail: arhcraft@yandex.ru

ООО «Архмастерская»

УТВЕРЖДАЮ:

Директор ООО «Архмастерская»

_____ А.А Остапенко

«10» ноября 2022 г.

«Капитальный ремонт моста через реку Рассуха, с. Гарцево на км 27+856 автомобильной дороги Стародуб - Новые Ивайтенки в Стародубском муниципальном округе Брянской области»

ПРОЕКТНАЯ ДОКУМЕНТАЦИЯ

Раздел «Сохранение объекта археологического наследия»

«Гарцево, поселение 1»

Воронеж – 2022

Содержание

Введение……....3

1 Нормативно-правовая база……....4

2 Принципы и подходы к археологической оценке территории……..13

3 Физико-географическая характеристика.....15

4 История археологического изучения.....17

5 Методика работ.....21

6 Описание работ.....22

7 Мероприятия по обеспечению сохранности объекта археологического наследия…….....30

Список источников и литературы……..…….....32

Список сокращений…….....42

Таблица координат объекта археологического наследия «Гарцево, поселение 1».....43

Описание границы объекта археологического наследия «Гарцево, поселение 1».....44

Альбом иллюстраций…….....45

Копия письма Управления по охране и сохранению историко-культурного наследия Брянской области….....114

Копия открытого листа…….....116

Введение

Настоящий раздел сохранения объекта археологического наследия разработан в соответствии со ст. 36, п. 3 Федерального закона № 73-ФЗ «Об объектах культурного наследия (памятниках истории и культуры) народов Российской Федерации» от 25.06.2002 г., согласно которому строительные и иные работы в границах территории объекта культурного наследия проводятся при наличии проекта об обеспечении сохранности указанного объекта, включающего оценку воздействия на него проводимых работ и согласованного с регио-нальным органом охраны объектов культурного наследия.

Раздел «Сохранение объекта археологического наследия» «Гарцево, поселение 1» при реализации проекта: «Капитальный ремонт моста через реку Рассуха, с. Гарцево на км 27+856 автомобильной дороги Старо-дуб - Новые Ивайтенки в Стародубском муниципальном округе Брянской обла-сти» разработан ООО «Архмастерская» по заказу ООО «СТАРТ-ПРОЕКТ».

Работы велись в соответствии с действующим законодательством.

Раздел сохранения объекта археологического наследия включает следующие разделы: Нормативно-правовая база; Принципы и подходы к археологической оценке территории; Физико-географическая характеристика территории; История археологического изучения; Методика работ; Описание работ; Мероприятия по обеспечению сохранности объекта археологического наследия; Список источников и литературы; Таблица координат объекта археологического наследия «Гарцево, поселение 1»; Описание границы объекта археологического наследия «Гарцево, поселение 1»; Альбом иллюстраций; Копия письма Управления по охране и сохранению историко-культурного наследия Брянской области, Копия открытого листа.

1 Нормативно-правовая база

Исходя из анализа законодательства по охране объектов археологического наследия, проведение археологических работ базируется на следующих правовых нормах:

Федеральный закон от 25.06.2002 № 73-ФЗ «Об объектах культурного наследия (памятниках истории и культуры) народов Российской Федерации» (далее – Федеральный закон № 73-ФЗ);

Федеральный закон от 22.10.2014 № 315-ФЗ «О внесении изменений в Федеральный закон «Об объектах культурного наследия (памятниках истории и культуры) народов Российской Федерации» и отдельные законодательные акты Российской Федерации»;

Федеральный закон от 27.06.2011 № 163-ФЗ «О ратификации Европейской конвенции об охране археологического наследия (пересмотренной)»;

Постановление Правительства Российской Федерации от 20.02.2014 № 127 об утверждении правил выдачи, приостановления и прекращения действия разрешений (открытых листов) на проведение работ по выявлению и изучению объектов археологического наследия (далее – Постановление № 127);

Постановление Правительства Российской Федерацией от 12.09.2015 № 972 об утверждении положения о зонах охраны объектов культурного наследия (памятников истории и культуры) народов Российской Федерации (далее – Положение № 972);

Постановление Правительства Российской Федерации от 15.07.2009 № 569 об утверждении положения о государственной историко-культурной экспертизе;

Приказ Министерства культуры Российской Федерации от 03.10.2011 № 954 об утверждении положения о едином государственном реестре объектов культурного наследия (памятников истории и культуры) народов Российской федерации»;

Приказ Министерства культуры Российской Федерации от 04.06.2015 № 1745 об утверждении требований к составлению проектов границ территорий объектов культурного наследия;

Положение о порядке проведения археологических полевых работ (археологических раскопок и разведок) и составления научной отчетной документации, утвержденным постановлением Бюро Отделения историко-филологических наук Российской академии наук от 20.06.2018 № 32 (далее – Положение № 32);

Методика определения границ территорий объектов археологического наследия, рекомендованная к применению письмом Министерства культуры Российской Федерации от 27.01.2012 № 12-01-39/05-АБ;

ГОСТ Р 55627-2013 «Археологические изыскания в составе работ по реставрации, консервации, ремонту и приспособлению объектов культурного наследия» (дата введения в действие - 01.04.2014);

В ст. 3 Федерального закона № 73-ФЗ дается четкое определение того, что именно относится к объектам культурного наследия – это объекты недвижимого имущества (включая объекты археологического наследия) и иные объекты с исторически связанными с ними территориями, произведениями живописи, скульптуры, декоративно-прикладного искусства, объектами науки и техники и иными предметами материальной культуры, возникшие в результате исторических событий, представляющие собой ценность с точки зрения истории, археологии, архитектуры, градостроительства, искусства, науки и техники, эстетики, этнологии или антропологии, социальной культуры и являющиеся свидетельством эпох и цивилизаций, подлинными источниками информации о зарождении и развитии культуры.

Под объектом археологического наследия понимаются частично или полностью скрытые в земле или под водой следы существования человека в прошлых эпохах (включая все связанные с такими следами археологические предметы и культурные слои), основным или одним из основных источников информации о которых являются археологические раскопки или находки. Объектами археологического наследия являются, в том числе городища, курганы, грунтовые могильники, древние погребения, селища, стоянки, каменные изваяния, стелы, наскальные изображения, остатки древних укреплений, производств, каналов,

судов, дорог, места совершения древних религиозных обрядов, отнесенные к объектам археологического наследия культурные слои.

Под археологическими предметами понимаются движимые вещи, основным или одним из основных источников информации о которых независимо от обстоятельств их обнаружения являются археологические раскопки или находки, в том числе предметы, обнаруженные в результате таких раскопок или находок.

Под культурным слоем понимается слой в земле или под водой, содержащий следы существования человека, время возникновения которых превышает сто лет, включающий археологические предметы

Ч. 1 и ч. 2 ст. 3.1 Федерального закона №73-ФЗ установлено, что территорией объекта культурного наследия является территория, непосредственно занятая данным объектом культурного наследия и (или) связанная с ним исторически и функционально, являющаяся его неотъемлемой частью. В территорию объекта культурного наследия могут входить земли, земельные участки, части земельных участков, земли лесного фонда, водные объекты или их части, находящиеся в государственной или муниципальной собственности либо в собственности физических или юридических лиц. Границы территории объекта культурного наследия могут не совпадать с границами существующих земельных участков. Границы территории объекта археологического наследия определяются на основании археологических полевых работ.

Вместе с тем ч. 7 ст. 3.1 Федерального закона № 73-ФЗ определено, что сведения о границах территории объекта культурного наследия, об ограничениях использования объекта недвижимого имущества, находящегося в границах территории объекта культурного наследия, учитываются в государственном кадастре недвижимости. Отсутствие в государственном кадастре недвижимости сведений, не является основанием для несоблюдения требований к осуществлению деятельности в границах территории объекта культурного наследия.

Согласно ч. 5 ст. 5 Федерального закона №73-ФЗ требования к осуществлению деятельности в границах территории объекта культурного наследия и особый режим использования земельного участка или его части, в границах которого располагается объект археологического наследия.

Особый режим использования земельного участка, в границах которого располагается объект археологического наследия, предусматривает возможность проведения археологических полевых работ в порядке, установленном Федеральным законом, земляных, строительных, мелиоративных и иных работ при условии обеспечения сохранности объекта археологического наследия, включенного в единый государственный реестр объектов культурного наследия (памятников истории и культуры) народов Российской Федерации, либо выявленного объекта археологического наследия, а также обеспечения доступа граждан к указанным объектам.

В том числе ст. 30 Федерального закона № 73-ФЗ определяется, что земли, подлежащие воздействию земляных, строительных, мелиоративных, хозяйственных работ, работ по использованию лесов и иных работ, в случае, если орган охраны объектов культурного наследия не имеет данных об отсутствии на указанных землях объектов культурного наследия, включенных в реестр, выявленных объектов культурного наследия, либо объектов, обладающих признаками объекта культурного наследия, являются объектами историко-культурной экспертизы.

Ч. 1, ч. 2. ч. 3, ч. 4, ч. 9 ст. 36 Федерального закона №73-ФЗ также предусматриваются меры по обеспечению сохранности объектов культурного наследия, включенных в реестр, выявленных объектов культурного наследия, объектов, обладающих признаками объектов культурного наследия, принимаемые при проведении изыскательских, проектных, земляных, строительных, мелиоративных, хозяйственных и иных работ.

Проектирование и проведение земляных, строительных, мелиоративных, хозяйственных и иных работ осуществляются при отсутствии на данной терри-

тории объектов культурного наследия, либо при условии соблюдения техническим заказчиком (застройщиком) объекта капитального строительства, заказчиками других видов работ, лицом, проводящим указанные работы, требований ст. 36 Федерального закона №73-ФЗ.

Изыскательские, проектные, земляные, строительные, мелиоративные и иные работы проводятся при условии соблюдения требований к осуществлению деятельности в границах территории объекта культурного наследия, особого режима использования земельного участка, в границах которого располагается объект археологического наследия, и при условии реализации согласованных соответствующим органом охраны объектов культурного наследия обязательных разделов об обеспечении сохранности указанных объектов культурного наследия в проектах проведения таких работ или проектов обеспечения сохранности указанных объектов культурного наследия либо плана проведения спасательных археологических полевых работ, включающих оценку воздействия проводимых работ на указанные объекты культурного наследия.

Строительные и иные работы на земельном участке, непосредственно связанном с земельным участком в границах территории объекта культурного наследия, проводятся при наличии в проектной документации разделов об обеспечении сохранности указанного объекта культурного наследия или о проведении спасательных археологических полевых работ или проекта обеспечения сохранности указанного объекта культурного наследия либо плана проведения спасательных археологических полевых работ, включающих оценку воздействия проводимых работ на указанный объект культурного наследия, согласованных с региональным органом охраны объектов культурного наследия.

В случае обнаружения в ходе проведения изыскательских, проектных, земляных, строительных, мелиоративных и иных работ объекта, обладающего признаками объекта культурного наследия, в том числе объекта археологического наследия, заказчик указанных работ, технический заказчик (застройщик) объекта капитального строительства, лицо, проводящее указанные работы, обязаны неза-

медлительно приостановить указанные работы и в течение трех дней со дня обнаружения такого объекта направить в региональный орган охраны объектов культурного наследия письменное заявление об обнаруженном объекте культурного наследия.

Изменение проекта проведения работ, представляющих собой угрозу нарушения целостности и сохранности выявленного объекта культурного наследия, объекта культурного наследия, включенного в реестр, разработка проекта обеспечения их сохранности, проведение историко-культурной экспертизы выявленного объекта культурного наследия, спасательные археологические полевые работы на объекте археологического наследия, обнаруженном в ходе проведения земляных, строительных, мелиоративных и иных работ, а также работы по обеспечению сохранности указанных в настоящей статье объектов проводятся за счет средств заказчика указанных работ, технического заказчика (застройщика) объекта капитального строительства.

В случае невозможности обеспечить физическую сохранность объекта археологического наследия, в соответствии с ч. 2 ст.40 Федерального закона № 73-ФЗ, под сохранением объекта археологического наследия понимаются спасательные археологические полевые работы, проводимые в порядке, определенном ст. 45.1 Федерального закона №73-ФЗ, с полным или частичным изъятием археологических предметов из раскопов. Порядок проведения археологических полевых работ также устанавливается ст. 45.1 Федерального закона № 73-ФЗ.

П. 2 Положения № 972, обусловлено, что на сопряженной с объектом культурного наследия территории может быть установлена одна или несколько зон охраны: охранная зона, зона регулирования застройки и хозяйственной деятельности, зона охраняемого природного ландшафта. Необходимый состав зон охраны объекта культурного наследия определяется соответствующим проектом.

Согласно п. 6 Положения № 972 границами зон охраны объекта культурного наследия являются линии, обозначающие территорию, за пределами которой осуществление градостроительной, хозяйственной и иной деятельности не

оказывает прямое или косвенное негативное воздействие на сохранность данного объекта культурного наследия в его исторической среде. Обозначение указанных линий, а также координат характерных точек границ зон охраны объекта культурного наследия на картах (схемах) должно позволять однозначно определить границы зон охраны объекта культурного наследия с нормативным значением точности, предусмотренным для ведения государственного кадастра недвижимости.

Постановлением № 127 определен порядок выдачи, приостановления и прекращения действия разрешений (открытых листов) на проведение археологических работ, а также требования к физическим и юридическим лицам, намеревающимся проводить такие работы.

Положением № 32 в соответствии с действующим законодательством определяются положения, относящиеся к порядку выдачи разрешений (открытых листов), проведению археологических работ, ответственности держателя разрешения (открытого листа) и организации, в которой он работает.

В соответствии с п. 3.19 Положения № 32 особым видом работ при археологических разведках являются работы на землеотводах: обследование земельных участков при изменении форм их хозяйственного использования или форм собственности (при передаче земельных участков в безвозмездное пользование, аренду, проведении сделок купли-продажи, наследовании, дарении и иных действиях, предусмотренных действующим законодательством).

Согласно п. 3.8 Положения № 32 категорически запрещается нарушение целостности объектов археологического наследия: шурфовка курганов, древних погребений, жилищных впадин, жальников или других визуально выраженных на поверхности объектов.

П. 3.20 Положения № 32 устанавливается, что работы на землеотводах проводятся на основании разрешения (открытого листа), выданного на археологические разведки на земельных участках, подлежащих хозяйственному освоению, в целях выявления и обследования объектов археологического наследия (или уста-

новления факта их отсутствия) и определения границ территории объекта археологического наследия с обязательным производством локальных земляных работ (до 20 м² на каждом выявленном объекте археологического наследия).

Полевое обследование участков землеотводов в обязательном порядке предусматривает выполнение шурфовки и зачисток существующих обнажений.

При обследовании земельных участков, которые ранее не подвергались археологическому изучению, шурфовка проводится с непременным обоснованием целесообразности выбора места заложения шурфов и их видовой фотофиксацией. Предварительная оценка количества закладываемых шурфов проводится из расчета не менее одного шурфа на 1 га при площадных обследованиях или 1 км − при линейных.

Окончательное количество шурфов определяется с таким расчетом, чтобы обеспечить полное выявление и определение границ всех объектов археологического наследия, попадающих в пределы обследуемых земельных участков (за исключением случаев, предусмотренных пунктом 3.7. настоящего Положения). При этом шурфы могут располагаться на обследуемой площади неравномерно. Их количество необходимо увеличивать на всех участках, перспективных для размещения объектов археологического наследия любого типа.

Шурфы обязательно закладываются вблизи современных и древних водотоков и водоемов, оврагов, балок и иных подобных объектов, как в пойме, так и на террасах, на территории исторических населенных пунктов (существующих и исчезнувших) и в пределах их хозяйственных зон, на всех водораздельных участках, потенциально пригодных для расположения объектов археологического наследия.

Бесперспективность шурфовки отдельных участков землеотвода должна быть убедительно обоснована и фотодокументирована.

Для шурфов, зачисток и зондажей на участках землеотводов обязательно определение географических координат при помощи приборов глобального позиционирования.

В целях обеспечения сохранности объекта культурного наследия в его исторической среде на сопряженной с ним территории устанавливаются зоны охраны объекта культурного наследия: охранная зона, зона регулирования застройки и хозяйственной деятельности, зона охраняемого природного ландшафта. Необходимый состав зон охраны объекта культурного наследия определяется проектом зон охраны объекта культурного наследия. Порядок разработки проекта зон охраны объекта культурного наследия, требования к режимам использования земель и общие принципы установления требований к градостроительным регламентам в границах территорий данных зон устанавливаются Правительством Российской Федерации.

На основании изложенного основной задачей при разработке охранных мероприятий на стадии предварительных работ является полное натурное обследование участка для проектирования объекта строительства с целью выявления объектов культурного наследия, исследование известных по архивным данным памятников, сопоставление границ памятников и их границ зон охраны с границами участка проектируемых строительных работ, что дает возможность запланировать различные виды охранных мероприятий индивидуально для каждого памятника, попадающего в зону объекта строительства.

2 Принципы и подходы к археологической оценке территории

Дифференциация территории производится путем выделения участков, которые с точки зрения археологии не имеют научной ценности и, следовательно, не подлежат охране в рамках административно-правового регулирования государственным органом по охране объектов культурного наследия.

Для выделения бесперспективных с точки зрения археологии участков используются следующие показатели:

1) Изученность территории.

Наличие данных, полученных в результате предыдущих полевых археологических работ, об отсутствии на данной территории ОАН.

2) Степень изменённости среды.

Наличие данных об активном и длительном антропогенном воздействии, в результате которого природно-исторический ландшафт был преобразован в значительной степени, исключающей возможность сохранения ОАН.

3) Геоморфологическая характеристика.

Наличие данных, полученных на основании обобщения опыта предыдущих исследований, об отсутствии ОАН в условиях определенной геоморфологической ситуации.

Указанные критерии рассматриваются в комплексе. Для определения территории как не имеющей ценности с точки зрения археологии, необходимо наличие отрицательных данных по всем трем критериям.

Участки, перспективные для археологического поиска, выделяются по следующим критериям:

1) Устные или письменные сведения о наличии археологических находок и культурного слоя.

2) Близость культурного слоя памятников, границы которых на сегодняшний день не определены.

3) Неизученность территории археологическими методами.

4) Невысокая степень измененности среды.

5) Ландшафтные показатели.

Указанные критерии рассматриваются также в комплексе — наличие положительных данных как минимум по трем показателям дает возможность выделить перспективные участки.

Специфику охраны ОАН определяют следующие обстоятельства:

— отсутствие признаков объектов на дневной поверхности;

— расположение в различных ландшафтных условиях;

— отсутствие в кадастровой карте указаний на их границы;

— отсутствие вынесенных на местность знаков их границ и зон охраны;

– расположение в различных ландшафтных условиях.

Принимая во внимание изложенные выше обстоятельства, при разработке настоящего раздела проводились следующие работы:

1) Анализ биографических, картографических и архивных материалов.

2) Анализ изученности территории с точки зрения археологии.

3) Анализ геоморфологической ситуации.

4) Натурное обследование территории.

5) Разработка программы мероприятий по обеспечению сохранности объектов археологического наследия (ОАН).

3 Физико-географическая характеристика[1]

Брянской области на северной окраине Стародубского ополья. Ополье представляет собой особый тип ландшафта. Помимо Стародубского в Брянской области известны Брянское, Присудостьское, Трубчевское ополья.

Размеры Стародубского ополья составляют около 60 км с запада на восток и 30 км с юга на север. Ополье окружено песчаными и лесистыми заболоченными низинами – полесьями. Основными реками Старудубского ополья являются Снов, Бабинец, Вабля и Рассуха. В центральной его части расположен город Стародуб (Ахромеев, 1986).

Для брянских ополий характерны серые и светло-серые лесные почвы, лежащие на покровных и лёссовидных суглинках. По плодородности они приближаются к черноземам (Тюрюканов, Быстрицкая, 1971).

В ландшафтном отношении ополье характеризуется как островная уплощенная лессовая возвышенность, осложнённая овражно-балочной сетью (особенно по краям) (Волкова, Жучкова, 2000. С. 27). Абсолютные отметки на периферии колеблются в районе 165–220 м и 240 м в центральной части.

Климат на территории Стародубского ополья соответствует средним показателям южной части Брянской области. Среднегодовая температура в январе равняется -7,8 град., в июле – +18,5 град. Продолжительность безморозного периода – 154 дня в году. Среднегодовое количество осадков – 580 мм (Федотов, 2000. С. 23, таблица).

Стародубское ополье отличается значительной расчлененностью рельефа, особенно по краям. Долины рек врезаются в плато на глубину от 10до 20 м, а иногда и больше. Они осложнены многочисленными балками, которые вклю-

[1] При подготовке раздела использована следующая литература: Лялин Н.Н. Природа Тульской области: физико-географический очерк с краткой экономической характеристикой. Тула, 1953; Самарцев, И.Т., Изотов В.Н., Несмеянов В.Ф. Тульская область: природно-климатические условия. Экологическая обстановка, медико-демографические показатели. Тула, 2011.

чают овраги, размывы, промоины. Река Рассуха, на правом берегу которой находится поселение Лужки 1, углублена относительно водораздела на 30 м. Это исключительно высокий показатель для данной местности.

Естественная растительность ополий практически не сохранилась, что объясняется активным хозяйственным освоением. Большая часть территории занята посевами. В прошлом ополья были покрыты широколиственными лесами. В настоящее время остатки лесов прослеживаются на склонах балок в виде небольших дубово-липовых или березово-дубовых рощ. Встречаются и искусственные лесные насаждения –это защитные лесополосы по краям балок и вдоль дорог (Ахромеев, 2013. С. 56–59).

Нераспаханные водораздельные участки заняты разнотравно-злаковыми лугами. Доминирующими видами являются мятлики луговой и узколистный, овсянницы луговая и красная, полевица тонкая, щучка дернистая. По низинным участкам сформировались низинные луга, а в поймах рек – краткопоемные луга.

Сельскохозяйственный ландшафт представлен посадками картофеля, посевами ячменя, пшеницы, кукурузы.

Физико-географические условия Стародубского ополья способствовали концентрации на данной территории населения, в основе хозяйства которого лежало земледелие. Именно поэтому уже в XI–XII вв. регион был хорошо освоен (Гурьянов, Шинаков, 1988. С. 196–202). Памятником этого периода истории Стародубского ополья является поселение Лужки 1, исследованное в 2017 г.

В административном отношении участок производства работ расположен в с. Гарцево в Стародубском муниципальном округе Брянской области. Участок находится на месте существующего мостового перехода через р. Рассуха (рис. 5).

4 История археологического изучения

Стародубский район относится к числу наиболее исследованных в археологическом отношении в Брянской области. В районе известно 135 памятников археологии различных эпох.

Первые описания памятников археологии на территории современного Стародубского района появились в конце XIX– началеXX в. и связаны с именами П.С. Уваровой и Д.Я. Самоквасова.

Д.Я. Самоквасов в рамках изучения летописных северян исследовал курганные могильники у сел Левенка и Мериновка и городища Левенка 2, Литовск, Мишковка, Нижнее, Стародуб (Самоквасов, 1908).

П.С. Уварова в работе, подготовленной к XIV Археологическому съезду в Чернигове, описала курганные могильники Алефин, Нижнее 1, Нижнее 3, Рассоховка, городища Гарцево, Еремин, Невструево, Осколково, Печеники, Рябцево, Старые Халеевичи, Стародуб (Уварова, 1906).

Первые разведки на территории района выполнены в 50-е гг. XX в. брянским археологом Ф.М. Заверняевым. Им были обследованы селище Левенка 5, городища Печеники, Рябцево, Старые Халеевичи (Заверняев, № 1237).

Следующий этап археологического изучения Стародубского района относится к концу 60-х – началу 70-х гг. XX в.

В 1960–1970-е гг. здесь работала О.Н. Мельниковская, которая обследовала городища Гарцево, Еремин, Печеники, Рябцево, Старые Халеевичи, селище Рябцево 3 (Мельниковская, № 4202, 4391).

В 1970 г. в результате разведок А.А. Узянова были обследованы курганный могильник Алефин 1, селище Алефин 2, курган Алефин 3 (Узянов, № 4806).

В 1973 в ходе разведок В.И. Кулакова обследованы курганный могильник Белоусов, городища Литовск, Нижнее 1, селище Нижнее 2 (Кулаков, № 5246). В том же году Г.Н. Пронин обследовал курганные могильники Крапивна, Рассоховка, Рябцево 4, селища Левенка 5, Рассоховка, Рябцево 2, городища Невструево, Новоселки, Осколково (Пронин, № 4991).

Новый этап археологического изучения Стародубского района связан с работами Деснинской экспедиции под руководством А.С. Смирнова в середине 80-х гг. XX в. В эти годы в результате разведок А.С. Смирнова и Р.А. Нигматуллина обнаружены и обследованы селища Литовск, Мереновка 1, Мереновка 2, Хомутовка, Ярцево (Смирнов, № 9478, 11003; Смирнов, Нигматуллин, № 11358, 11909).

В 1985 г. в рамках работ по составлению Свода памятников А.В. Кашкин обследовал курганы Дохновичи, Камень, курганный могильник Кононучуковка, городища Мишковка, Тарасовка, селища Мишковка, Тарасовка (Кашкин, № 10226).

В 1981 г. городище Рябцево 1 исследовал А.В. Куза (№ 10167).

В 1987 и 1988 гг. Н.Е. Ющенко обследованы селища Коровченка, Крапивна, Крюково 2, Крюково 3, Лучковичи, Мадеевка 1, Мадеевка 2, Нижнее 4, Нижнее 5, Новенький, Осколково, Прокоповка 1, Прокоповка 2, Селище 1, Селище 2, Заречное 1, Заречное 2, Масленка, Титвин, Червонный Яр, курганные могильники Крюково 1, Нижнее 3, Чубковичи, городище Осколково 2, курган Остроглядово (Ющенко, № 12194).

Результативно на территории Стародубского района работал Брянский отряд Деснинской экспедиции под руководством Е.А. Шинакова. В 1981, 1982, 1985, 1986, 1988, 1989 гг. обследованы городища Десятуха, Левенка 1, Левенка 4, Левенка 6, курганные могильники Крюково 1, Суховерхово, Рябцево 5, селища Левенка 3, Левенка 7, Мереновка 3, Нижнее 6, Старые Халеевичи (Шинаков, № 8840, 9012, 11048, 11715, 11879, 13149, 14462).

В 1994 г. автор настоящего отчета проводил в Стародубе охранные раскопки, а в 2002 г. – наблюдения (Гурьянов, № 18791, 27259).

В 2007 г. Д.А. Карпов провел обследование по трассе проектируемой автодороги – обхода города Стародуба. Обнаружены селища Бродок-1, Бродок-2, Бродок-3, Остроглядово-4, Масленка-2, Червонный Яр-2, Коровченка-2 (Карпов, № 43211).

В 2008 г. разведку по трассе линии связи на северо-западной и северо-восточной окраинах Стародубского района проводил А.М. Фатьков. В ходе работ были обнаружены селища Ляды 1, Борознино 1, Запольские Холеевичи 1 (Фатьков, № 43799).

В 2010 г. на территории района проводил разведки С.В. Воронятов (Воронятов, № 40277).

В 2011 г. разведки по трассе кабеля связи выполнял Е.А. Шинаков (№ 37367), а в 2014 – В.В. Миненко (№ 45378). Е.А. Шинаковым выявлены поселения Ворчаны 1 и Ворчаны 2.

В 2016 г. в Стародубском районе разведки по трассе реконструкции нефтепровода проводил В.А. Гусынин. Памятников обнаружено не было.

В 2015 г. на территории Почепского, Унечского и Стародубского районов разведку по трассе нефтепровода «Куйбышев-Унеча-Мозырь-1», 1215–1275 км, выполнила Е.А. Макеева. Обнаружено 10 памятников, в том числе поселение Лужки 1 в Стародубском районе на берегу реки Рассухи (Макеева, № 48501). По материалам разведки разработан раздел «Сохранение объектов археологического наследия»

В 2017 г. в соответствии с разделом В.Н. Гурьяновым на поселении Лужки 1 выполнены спасательные археологические наблюдения на площади 3620 кв. м. и раскопки на площади 1230 кв. м. В процессе работ обнаружены древнерусские (XI–XII вв.) и позднесредневековые (XV–XVI вв.) материалы. Также выявлены фрагменты лепной керамики раннего железного века, не образующие сколько-нибудь значительной серии.

В 2018 г. разведку на переходе магистрального нефтепровода реки Рассухи выполнил В.А. Гусынин. Повторно обследовано поселение Лужки 1. По материалам разведки разработан по обеспечению сохранности поселения Лужки 1 при реализации проекта «МНПП "Участок №42", Dn500. Малый водоток р. Рассуха, 232км (основная нитка). Реконструкция».

В 2019–2020 гг. И.Е. Бирюковым в соответствии с разделом проведены спасательные археологические наблюдения на площади 2014 кв. м. и раскопки

на площади 2250 кв. м. Обнаружены хозяйственные объекты древнерусского и позднесредневекового времени.

5 Методика работ

Археологическое обследование выполнялась в соответствии с «Положением о порядке проведения археологических полевых работ и составления научной отчетной документации», утвержденным постановлением Отделения историко-филологических наук Российской академии наук от 20.06.2018 г. № 32.

Полевой этап работ предварялся сбором и анализом архивных, библиографических и картографических источников. Анализировалась геоморфологическая ситуация обследуемой территории.

Полевой этап работ начинался с осмотра местности на предмет читаемых в рельефе объектов археологического наследия – курганов, валов, рвов, площадок и т.п. Осмотр сопровождался фотофиксацией (рис. 9–28). Точки фотофиксации наносились на карту (рис. 6).

После изучения рельефа осматривалась дневная поверхность на предмет подъемного материала. Далее было заложено 10 шурфов, из которых 1 имел размеры 2×1 м и 9 размеры 1×1 м.

Географические координаты заложенного шурфа фиксировались с помощью прибора глобального позиционирования Garmin GPSMAP64 в геодезической системе координат WGS-84.

Фотофиксация археологических работ выполнялась с помощью цифрового зеркального фотоаппарата Canon EOS 200D.

Разработка шурфов фиксировалась фотографически. Фотографировалась дневная поверхность с разметкой, вид после вскрытия почвенного горизонта, стенки шурфов.

После окончания работ шурфы были засыпаны.

6 Описание работ

В 2022 году обществом с ограниченной ответственностью «Архмастерская» проведено археологическое обследование земельного участка, отводимого под объект «Капитальный ремонт моста через реку Рассуха, с. Гарцево на км 27+856 автомобильной дороги Стародуб - Новые Ивайтенки в Стародубском муниципальном округе Брянской области» (рис. 2, 3, 7–9).

В административном отношении участок производства работ расположен в с. Гарцево в Стародубском муниципальном округе Брянской области. Участок находится в месте существующего мостового перехода через р. Рассуха (рис. 5).

Площадь обследуемого земельного участка составляет 0,69 га (рис. 6, 7).

Согласно историческим картам XIX в. правобережная часть участка работ находилась на территории с. Гарцево (рис. 4).

В результате проработки историко-архивных данных было установлено, что памятник археологии городище «Гарцево» находится в 0,48 км относительно обследуемого землеотвода. (рис. 5).

Территория обследуемого участка работ была подвержена интенсивному антропогенному воздействию при строительстве моста и дорожного покрытия.

С целью получения сведений о наличии или отсутствии памятников археологии в границах участка работ было заложено 10 шурфов, из которых 1 имел размеры 2×1 м и 9 размеры 1×1 м.

Шурф 1 (рис. 29–32) расположен на задернованном участке левого берега р. Рассуха, в северной части обследованного участка работ. Шурф выбран на глубину 0,2 м, а с учетом контрольного прокопа на глубину до 0,44 м. Координаты шурфа: N52°44'47,61"; E33°00'04,67". При закладке шурф ориентирован по сторонам света, его размеры составили 2×1 м.

Выявлена следующая стратиграфия (по южному борту):

0–0,05 м – слой дерна;

0,05–0,2 м – слой почвы темно-серого цвета, осветляющийся суглинком в нижней части;

с 0,2 м – слой светло-коричневого суглинка (материк).

В восточной части шурфа сделан контрольный прокоп до глубины 0,44 м.

После фотофиксации шурф был засыпан.

При изучении шурфа находки не обнаружены.

Шурф 2 (рис. 33–44) залесенном участке правого берега р. Рассуха, в южной части обследованного участка работ. Шурф выбран на глубину 0,8 м, а с учетом контрольного прокопа на глубину до 1 м. Координаты шурфа: N52°44'35,96"; E32°59'56,76". При закладке шурф ориентирован по сторонам света, его размеры составили 1×1 м.

Выявлена следующая стратиграфия (по всем бортам):

0–0,05 м – слой дерна с лесным опадом;

0,05–0,8 м – слой почвы темно-серого цвета, осветляющийся суглинком в нижней части;

с 0,8 м – слой бежевого суглинка (материк).

В северной части шурфа сделан контрольный прокоп до глубины 1 м.

После фотофиксации шурф был засыпан.

При изучении шурфа обнаружены находки.

На уровне снятия первого пласта найдено 7 фрагментов керамики, относящейся к двум культурно-хронологическим периодам. К первому культурно-хронологическому периоду принадлежат 2 обломка роменской лепной керамики (рис. 102, *1–2*). Ко второму культурно-хронологическому периоду относятся 5 фрагментов круговой керамики нового времени (рис. 102, *3–7*).

При снятие второго пласта в заполнении шурфа обнаружено 5 фрагментов керамики, разделяющейся на четыре культурно-хронологические группы.

К первой группе относится 1 фрагмент лепного венчика юхновской культуры (рис. 103, *1*).

Ко второй культурно-хронологической группе принадлежат два обломка лепной керамики роменской культуры (рис. 103, *2, 3*).

Третья культурно-хронологическая группа представлена 1 фрагментом стенки кругового горшка древнерусского времени (рис. 103, *4*).

Четвертая культурно-хронологическая группа представлена одним венчиком кругового сосуда нового времени (рис. 103, *5*).

При снятие третьего пласта в шурфе найдено 8 находок. Данные находки в свою очередь делятся на три культурно-хронологические группы.

К первой принадлежат два фрагмента лепной керамики роменской археологической культуры (рис. 104, *1, 2*).

Ко второй культурно-хронологической группе 4 фрагмента круговой керамики древнерусского времени (рис. 104, *3–6*).

К третьей культурно хронологической группе принадлежат 1 фрагмент круговой керамики и один обломок керамической курительной трубки нового времени (рис. 104, *7, 8*).

В результате археологического обследования выявлен объект археологического наследия «Гарцево, поселение 1».

Шурф 3 (рис. 45–56) залесенном участке правого берега р. Рассуха, в южной части обследованного участка работ. Шурф выбран на глубину 0,8 м, а с учетом контрольного прокопа на глубину до 1 м. Координаты шурфа: N52°44'37,07"; E32°59'57,48". При закладке шурф ориентирован по сторонам света, его размеры составили 1×1 м.

Выявлена следующая стратиграфия (по всем бортам):

0–0,05 м – слой дерна с лесным опадом;

0,05–0,8 м – слой почвы темно-серого цвета, осветляющийся суглинком в нижней части;

с 0,8 м – слой бежевого суглинка (материк).

В восточной части шурфа сделан контрольный прокоп до глубины 1 м.

Вдоль западной стенки проходит телефонный кабель на глубине 0,6 м от дневной поверхности.

После фотофиксации шурф был засыпан.

При изучении шурфа обнаружены находки.

При снятии первого пласта найдена одна стенка от кругового древнерусского горшка, орнаментированного сплошным линейным декором (рис. 105).

Во втором пласте обнаружены 1 стенка от лепного сосуда роменской культуры и 1 фрагмент круговой древнерусской керамики (рис. 105).

На уровне вскрытия второго пласта найдены 1 стенка лепного сосуда роменской археологической культуры и 1 стенка горшка древнерусского времени (рис. 106).

При снятии третьего пласта в заполнение шурфа обнаружены находки, относящиеся к двум культурно-хронологическим группам. К первой группе принадлежат четыре фрагмента лепной керамики роменской археологической культуры (рис. 107, *1–4*). Вторая представлена 3 обломками древнерусской круговой керамики (рис. 107, *5–7*).

Шурф 4 (рис. 57–71) залесенном участке правого берега р. Рассуха, в южной части обследованного участка работ. Шурф выбран на глубину 1,5 м, а с учетом контрольного прокопа на глубину до 1,7 м. Координаты шурфа: N52°44'36,71"; E32°59'59,35". При закладке шурф ориентирован по сторонам света, его размеры составили 1×1 м.

Выявлена следующая стратиграфия (по всем бортам):

0–0,05 м – слой дерна с лесным опадом;

0,05–1,5 м – слой почвы темно-серого цвета, осветляющийся суглинком в нижней части;

с 1,5 м – слой бежевого суглинка (материк).

В северной части шурфа сделан контрольный прокоп до глубины 1,7 м.

После фотофиксации шурф был засыпан.

При изучении шурфа обнаружены находки.

Во втором пласте найдено 2 фрагмента лепной керамики роменской культуры и 5 фрагментов древнерусской круговой керамики (рис. 108).

При снятие третьего пласта найдено 3 фрагмента лепной керамики роменской культуры и 14 фрагментов древнерусской круговой керамики (рис. 109, 110).

В четвертом пласте зафиксировано 4 фрагмента древнерусской круговой керамики (рис. 111).

На уровне вскрытия 5 пласта обнаружено 5 фрагментов лепной керамики юхновской культуры и 1 фрагмент древнерусской керамики (рис. 112).

В шестом пласте обнаружено 2 стенки лепной керамик роменской культуры и 3 фрагмента древнерусской круговой керамики (рис. 113).

Шурф 5 (рис. 72–80) залесенном участке правого берега р. Рассуха, в южной части обследованного участка работ. Шурф выбран на глубину 0,5 м. Координаты шурфа: N52°44'36,40"; E33°00'01,53". При закладке шурф ориентирован по сторонам света, его размеры составили 1×1 м.

Выявлена следующая стратиграфия (по всем бортам):

0–0,05 м – слой дерна с лесным опадом;

0,05–0,5 м – слой почвы темно-серого цвета, осветляющийся суглинком в нижней части;

с 0,5 м – слой рыжего суглинка (материк).

В северо-западной части шурфа обнаружен углубленный объект на поверхности археологического материка.

После фотофиксации шурф был засыпан.

При изучении шурфа обнаружены находки.

При снятие первого пласта обнаружены 1 стенка от кругового древнерусского горшка, орнаментированного волнистым декором и стенка от сосуда нового времени (рис. 114).

Шурф 6 (рис. 81–84) залесенном участке правого берега р. Рассуха, в южной части обследованного участка работ. Шурф выбран на глубину 0,25 м, а с учетом контрольного прокопа на глубину до 0,55 м. Координаты шурфа: N52°44'36,14"; E33°00'02,68". При закладке шурф ориентирован по сторонам света, его размеры составили 1×1 м.

Выявлена следующая стратиграфия (по всем бортам):

0–0,05 м – слой дерна с лесным опадом;

0,05–0,25 м – слой почвы темно-серого цвета, осветляющийся суглинком в нижней части;

с 0,25 м – слой рыжего суглинка (материк).

В северной части шурфа сделан контрольный прокоп до глубины 0,55 м.

После фотофиксации шурф был засыпан.

При изучении шурфа находки не обнаружены.

Шурф 7 (рис. 85–88) залесенном участке правого берега р. Рассуха, в южной части обследованного участка работ. Шурф выбран на глубину 0,6 м, а с учетом контрольного прокопа на глубину до 0,8 м. Координаты шурфа: N52°44'35,19"; E33°00'01,20". При закладке шурф ориентирован по сторонам света, его размеры составили 1×1 м.

Выявлена следующая стратиграфия (по всем бортам):

0–0,05 м – слой дерна с лесным опадом;

0,05–0,6 м – слой почвы темно-серого цвета, осветляющийся суглинком в нижней части;

с 0,6 м – слой рыжего суглинка (материк).

В северной части шурфа сделан контрольный прокоп до глубины 0,8 м.

После фотофиксации шурф был засыпан.

При изучении шурфа находки не обнаружены.

Шурф 8 (рис. 89–92) залесенном участке правого берега р. Рассуха, в южной части обследованного участка работ. Шурф выбран на глубину 1,25 м, а с учетом контрольного прокопа на глубину до 1,45 м. Координаты шурфа: N52°44'34,29"; E32°59'59,04". При закладке шурф ориентирован по сторонам света, его размеры составили 1×1 м.

Выявлена следующая стратиграфия (по всем бортам):

0–0,05 м – слой дерна с лесным опадом;

0,05–1,25 м – слой почвы темно-серого цвета, осветляющийся суглинком в нижней части;

с 1,25 м – слой рыжего суглинка (материк).

В южной части шурфа сделан контрольный прокоп до глубины 1,45 м.

В Юго-западной части шурфа зафиксирован поздний перекоп со современным строительным мусором.

После фотофиксации шурф был засыпан.

При изучении шурфа находки не обнаружены.

Шурф 9 (рис. 93–96) залесенном участке правого берега р. Рассуха, в южной части обследованного участка работ. Шурф выбран на глубину 1,5 м, а с учетом контрольного прокопа на глубину до 1,7 м. Координаты шурфа: N52°44'34,59"; E32°59'55,73". При закладке шурф ориентирован по сторонам света, его размеры составили 1×1 м.

Выявлена следующая стратиграфия (по всем бортам):

0–0,05 м – слой дерна с лесным опадом;

0,05–0,65 м – слой почвы светло-серого цвета;

0,65–1,5 м – слой почвы темно-серого цвета, осветляющийся суглинком в нижней части;

с 1,5 м – слой желтого суглинка (материк).

В северной части шурфа сделан контрольный прокоп до глубины 1,7 м.

После фотофиксации шурф был засыпан.

При изучении шурфа находки не обнаружены.

Шурф 10 (рис. 97–100) залесенном участке правого берега р. Рассуха, в южной части обследованного участка работ. Шурф выбран на глубину 0,7 м, а с учетом контрольного прокопа на глубину до 0,95 м. Координаты шурфа: N52°44'36,83"; E32°59'55,70". При закладке шурф ориентирован по сторонам света, его размеры составили 1×1 м.

Выявлена следующая стратиграфия (по всем бортам):

0–0,05 м – слой дерна с лесным опадом;

0,05–0,7 м – слой переотложенной почвы светло-серого цвета со строительным мусором;

с 0,7 м – слой желтого суглинка (материк).

В северной части шурфа сделан контрольный прокоп до глубины 0,95 м. После фотофиксации шурф был засыпан.

При изучении шурфа находки не обнаружены.

В результате археологических работ был выявлен объект археологического наследия ***«Гарцево, поселение 1»***, расположенный в границах временной

полосы отвода. Согласно проектным решениям земляные, строительно-монтажные работы будут проводиться в границах существующего мостового перехода, дорожного покрытия и за пределами территории объекта археологического наследия «Гарцево, поселение 1» (рис. 6–8). Западная граница памятника археологии «Гарцево, поселение 1» расположена относительно проектируемых земля-ных, строительно-монтажных работ на расстояние от 4 до 7 м.

ОАН «Гарцево, поселение 1» расположен на территории Стародубского муниципального городского округа Брянской области, в 0,36 км к северо-востоку от здания сельской администрации с. Гарцево, в 0,47 км к югу от мемориала Родина-Мать. Объект археологического наследия занимает правый берег реки Рассуха, правый приток р. Вабля, высотой 4–8 м от поймы реки (рис. 7).

Территория, занимаемая памятником археологии «Гарцево, поселение 1» залесена и занята домом культуры в с. Гарцево.

Поселение выявлено в 2022 г. В.В. Скинкайтисом. Границы территории объекта имеют неправильную форму многоугольника (~ 7005,86 кв. м), вытянуты по направлению юго-запад – северо-восток. Перепад высот по балтийской системе колеблется от 164 м до 168 м. Границы определены на основании данных шурфовки (шурфы № 2–10), подъемного материала и топографии. Общий периметр границы территории объекта археологического наследия составляет 325,85 м, площадь территории – 7005,86 кв. м. Мощность культурного слоя варьирует от 0,5 до 1,4 м. Территория поселения занята лесом и домом культуры (рис. 7). Исходя из данных шурфовки и сборов подъемного материала объект археологического наследия датируется ранним железным веком (юхновская культура V в. до н.э. – II в. н.э.), средневековьем (VIII–XIII вв. н.э.), новым временем (XVII–XIX вв. н.э.) (рис. 99). Подъемный материал представлен 6 фрагментами круговой древнерусской посуды XI–XIII вв. (рис. 101).

8 Мероприятия по обеспечению сохранности объекта археологического наследия

Проектом «Капитальный ремонт моста через реку Рассуха, с. Гарцево на км 27+856 автомобильной дороги Стародуб - Новые Ивайтенки в Стародубском муниципальном округе Брянской области» предусматривается проведение земляных, строительных в рамках существующего дорожного полотна и насыпи моста (рис. 6–8).

На основании полученных данных в ходе археологической разведки необходимо выполнение следующих мероприятий по обеспечению сохранности выявленного объекта культурного наследия «Гарцево, поселение 1», при проведении земляных, строительных и иных работ на земельном участке, отводимом под объект: «Капитальный ремонт моста через реку Рассуха, с. Гарцево на км 27+856 автомобильной дороги Стародуб - Новые Ивайтенки в Стародубском муниципальном округе Брянской области»:

- запрет на проведение любых земляных, строительно-монтажных работ в границах выявленного объекта археологии «Гарцево, поселение 1»;

- маркировать границы выявленного объекта археологического наследия «Гарцево, поселение 1» сигнальными лентами;

- обеспечить контроль за соблюдением проектных решений при реализации проекта проектом «Капитальный ремонт моста через реку Рассуха, с. Гарцево на км 27+856 автомобильной дороги Стародуб - Новые Ивайтенки в Стародубском муниципальном округе Брянской области»;

- обеспечить письменное ознакомление подрядных организаций, осуществляющих работы, с информацией об ограничениях, наложенных на территории, отводимые для реализации проекта «Капитальный ремонт моста через реку Рассуха, с. Гарцево на км 27+856 автомобильной дороги Стародуб - Новые Ивайтенки в Стародубском муниципальном округе Брянской области», в связи с их местонахождением рядом с объектом археологического наследия «Гарцево, поселение 1»;

- провести инструктаж с персоналом, осуществляющим работы по реализации проекта «Капитальный ремонт моста через реку Рассуха, с. Гарцево на км 27+856 автомобильной дороги Стародуб - Новые Ивайтенки в Стародубском муниципальном округе Брянской области», о наличии объекта археологического наследия «Гарцево, поселение 1» вблизи участка проведения работ. Довести до сотрудников требования по обеспечению сохранности объекта археологического наследия (под роспись);

- установить на строительной площадке информационный щит, содержащий сведения о проведении работ вблизи объекта археологического наследия «Гарцево, поселение 1»;

- проинформировать сотрудников подрядных организаций, ведущих работы, о требованиях части 4 статьи 36 Федерального закона № 73-ФЗ от 25.06.2002 г. «Об объектах культурного наследия (памятниках истории и культуры) народов Российской Федерации».

Список источников и литературы

Источники:

Брусенцов О.А. Отчет об археологических разведках на территории Унечского и Суражского районов Брянской области в 2009 г. // Архив ИА РАН. Ф-1. Р-1. № 38427.

Воронятов С.В. Отчет о проведении археологических разведок на территории Стародубского и Погарского районов Брянской области в 2010 г. // Архив ИА РАН. Ф-1. Р-1. № 40277.

Гатцук С.А. Работы в Черниговской губернии // Архив ИИМК РАН. 1907. Ф. 2. № 41/1907.

Гурьянов В.Н. Отчет об археологических исследованиях в Брянской области в 1994 г. // Архив ИА РАН. Ф-1. Р-1. № 18791.

Гурьянов В.Н. Отчет об археологических разведках в Брянской области в 2001 г. // Архив ИА РАН. Ф-1. Р-1. № 25999.

Гурьянов В.Н. Отчет об археологических исследованиях в Брянской области в 2002 г. // Архив ИА РАН. Ф-1. Р-1. № 27259.

Гурьянов В.Н. Отчет об охранных раскопках городища Рассуха 2 в Унечском районе Брянской области в 2002 г. // Архив ИА РАН. Ф-1. Р-1. № 44551.

Гусынин В.А. Археологические полевые работы (разведки) в зоне реконструкции магистрального нефтепровода Унеча – Мозырь 2 на участке 10-35 км в Унечском, Стародубском районах Брянской области, в Ульяновской области в зоне реконструкции магистрального нефтепровода Холмогоры – Клин на участке Тагай - Клин км 2293 - 2294, км 2314 -2321, км 2321 - 2328, км 2328 - 2329, км 2330 - 2331, км 2331 - 2331, км 2335 - 2336, км 233 7 - 2339, км 2354 - 2355, км 2369 - 2372, км 2390 - 2391, км 2391 - 2393, км 2396 - 2398, км 2399-2 в Майнском, Барышском, Кузоватовском, Вешкаймском, Николаевском, Новоспасском районах, реконструкции аэродромной базы Ульяновск «Восточный» на участках с кадастровыми номерами 73:21:060701:55, 73:21:000000:509 в Чердаклинском районе; в зоне реконструкции магистрального нефтепровода Сургут - Полоцк на переходе через автомобильную дорогу 1377,1 км в Дебесском районе

Удмуртской Республики, замены технологических трубопроводов НПС «Елизаветинка» магистрального нефтепровода Альметьевск - Куйбышев-1 в Клявлинском районе Самарской области, реконструкции котельной с резервным электроснабжением б/о Орленок на земельном участке с кадастровым номером 16:07:010003:01, строительства РВС-3000, №1, №2 НПС-3 на земельном участке с кадастровым номером 16:45:030120:584 в Альметьевском районе Республики Татарстан в 2016 г. // Архив ИА РАН. Ф-1. Р-1. № 51734.

Заверняев Ф.М. Отчет об археологических обследованиях в бассейне реки Судость в 1956 г. // Архив ИА РАН. Ф-1. Р-1. № 1237.

Карпов Д.А. Отчёт об археологической разведке на территории г. Стародуба и Стародубского района Брянской области в 2007 г. // Архив ИА РАН. Ф-1. Р-1. № 43211.

Кашкин А.В. Отчет о работе Брянского отряда Деснинско-Сеймнской экспедиции ИА АН СССР в 1971 г. // Архив ИА РАН. Ф-1. Р-1. № 5028.

Кашкин А.В. Отчет о работе Центрально-Черноземного отряда в 1984 г. Ч. 1: Разведки в Брянской области // Архив ИА РАН. Ф-1. Р-1. № 9725.

Кашкин А.В. Отчет о работе Центрально-Черноземного отряда в 1985 г. Ч.2: Брянская область // Архив ИА РАН. Ф-1. Р-1. № 10226.

Куза А.В., Коваленко В.П. Отчет о работах в г. Стародубе // Архив ИА РАН. Ф-1. Р-1. № 10032.

Куза А.В. Отчет о раскопках городища у с. Рябцево Стародубского района // Архив ИА РАН. Ф-1. Р-1. № 10167.

Кулаков В.И. Отчет о работе Брянского отряда за 1973 г. // Архив ИА РАН. Ф-1. Р-1. № 5246.

Макеева Е.А. Отчет об археологических разведках в Выгоничском, Клинцовском, Почепском, Стародубском, Унечском районах Брянской области и Никифоровском районе Тамбовской области в 2015 г. // Архив ИА РАН. Ф-1. Р-1. № 48501–48503.

Мельниковская О.Н. Отчет о работах Деснинского отряда ИА АН СССР // Архив ИА РАН. Ф-1. Р-1. № 4202.

Мельниковская О.Н. Отчет о работе Деснинского отряда // Архив ИА РАН. Р-1. Ф-1. № 4391.

Миненко В.В. Отчет о проведении археологических разведок на территории Брянского, Выгоничского, Почепского, Унечского, Стародубского, Клинцовского, Новозыбковского районов Брянской области по объекту: ВОЛС «Брянск – Новозыбков» в 2014 г. // Архив ИА РАН. Ф-1. Р-1. № 45378–45380.

Пронин Г.Н. Отчет о работе Судостьского отряда Среднеднепровской экспедиции ИА АН СССР в 1973 г. // Архив ИА РАН. Ф-1. Р-1. № 4991.

Смирнов А.С. Отчет о разведках на территории Брянской области в 1983 г. // Архив ИА РАН. Ф-1. Р-1. № 9478.

Смирнов А.С. Работы Деснинской экспедиции в Калужской и Брянской областях в 1985 г. // Архив ИА РАН. Ф-1. Р-1. № 11003.

Смирнов А.С., Нигматулин Р.А. Отчет о работе Деснинской экспедиции в Брянской области и Калужской области в 1986 г. // Архив ИА РАН. Ф-1. Р-1. № 11358.

Смирнов А.С., Нигматулин Р.А. Отчет о работе Деснинской экспедиции в Калужской и Брянской областях // Архив ИА РАН. Ф-1. Р-1. № 12608.

Узянов А.А. Отчет о работе Брянского отряда Восточнобелорусской экспедиции по обследованию памятников Брянской области // Архив ИА РАН. Ф-1. Р-1. № 4806.

Фатьков А.М. Отчет о разведках на территории Выгоничского, Стародубского, Унечского, Клинцовского районов Брянской области в 2008 г. // Архив ИА РАН. Ф-1. Р-1. № 43799.

Хижняков О.И. Отчет «Археологические исследования в Унечском, Суражском, Клетнянском и Мглинском районах Брянской области, на территориях, испрашиваемых под строительство магистрального нефтепровода «Балтийская трубопроводная система» (БТС-II) в 2007 году» // Архив ИА РАН. Ф-1. Р-1. № 47927.

Шинаков Е.А. Отчет о работах Брянского отряда Новгород-Северской экспедиции ИА АН СССР и ИА АН УССР // Архив ИА РАН. Ф-1. Р-1. № 8840.

Шинаков Е.А. Отчет о работах Брянского отряда Новгород-Северской экспедиции ИА АН СССР и ИА АН УССР // Архив ИА РАН. Ф-1. Р-1. № 9012.

Шинаков Е.А. Отчет о работах Брянского отряда Новгород-Северской экспедиции ИА АН СССР и ИА АН УССР в Брянской области // Архив ИА РАН. Ф-1. Р-1. № 10109.

Шинаков Е.А. Отчет о раскопках Погарского отряда Деснинской экспедиции на поселении Борки в Брянской области в 1984 г. // Архив ИА РАН. Ф-1. Р-1. № 10245.

Шинаков Е.А. Отчет о работах Погарского отряда Деснинской экспедиции ИА АН СССР в Брянской области // Архив ИА РАН. Ф-1. Р-1. № 11047.

Шинаков Е.А. Отчет о работах Брянского отряда Новгород-Северской экспедиции ИА АН СССР и ИА АН УССР в Брянской области // Архив ИА РАН. Ф-1. Р-1. № 11048.

Шинаков ЕА Отчет о работе Брянского отряда ИА АН СССР и БГПИ // Архив ИА РАН. Ф-1. Р-1. № 11715.

Шинаков ЕА. Отчет о раскопках Погарского отряда Деснинской экспедиции // Архив ИА РАН. Ф-1. Р-1. № 11716.

Шинаков Е.А. Отчет о раскопках Стародубского отряда ИА АН СССР и БГПИ в 1987 г. // Архив ИА РАН. Ф-1. Р-1. № 11879.

Шинаков Е.А. Раскопки курганов и разведки в Стародубском районе Брянской области в 1988 г. // Архив ИА РАН. Ф-1. Р-1. № 13149.

Шинаков ЕА. Отчет о раскопках курганной группы у с. Алефино Стародубского района Брянской области в 1989 г. // Архив ИА РАН. Ф-1. Р-1. № 14462.

Шинаков Е.А. Отчет о работах на юге Брянской области в 1992-1993 гг. // Архив ИА РАН. Ф-1. Р-1. № 17751.

Шинаков Е.А. Отчет об археологических разведках на участке строительства ВОЛС «Новозыбков – Стародуб – Трубчевск» в Новозыбковском, Злынковском, Климовском, Клинцовском, Стародубском, Погарском и Трубчевском районах Брянской области и на территории с. Хотылёво в 2011 г. // Архив ИА РАН. Ф-1. Р-1. № 37367.

Ющенко Н.Е. Отчет о разведках на территории Стародубского района Брянской области в 1987 г. (Часть 1) // Архив ИА РАН. Ф-1. Р-1. № 12194.

Ющенко Н.Е. Отчет о раскопках и разведках в г. Стародубе и Стародубском районе в 1988 г. // Архив ИА РАН. Ф-1. Р-1. № 17983.

Ющенко Н.Е. Отчет об археологических разведках на территории Погарского и Стародубского районов Брянской области в 1996 г. // Архив ИА РАН. Ф-1. Р-1. № 20190.

Ющенко Н.Е. Отчет об археологических разведках на территории Погарского и Стародубского районов Брянской области в 1999 г. // Архив ИА РАН. Ф-1. Р-1. № 22496.

Ющенко Н.Е. Отчёт об археологических разведках на территории Стародубского и Погарского районов Брянской области в 2002 г. // Архив ИА РАН. Ф-1. Р-1. № 31772.

Литература:

Археологическая карта России: Брянская область. М., 1993.

Ахромеев Л.М. Типология, генезис и ландшафтная структура ополий Центральной России. Автореферат диссертации на соискание ученой степени канд. геогр. наук. Киев, 1986.

Ахромеев Л.М. Растительность ополий Центральной России // Бюллетень Брянского отделения РБО. 2013. № 1(1).

Беляева С.А. Южнорусские земли во второй половине XIII–XIV в. Киев, 1982.

Болдин И.В. Круговая керамика бассейна Верхней Оки во II тыс. н.э. (проблемы периодизации и хронологии). Калуга, 2012.

Виногродская Л.И. Некоторые типы керамики Чернигово-Северской земли второй половины XIII–XV в. // Проблемы археологии Южной Руси: Материалы историко-археологического семинара «Чернигов и его округа в IX–XIII вв. Киев, 1990.

Волкова Н.И., Жучкова В.К. Полесско-опольские ландшафтные экотоны // Вестник ВГУ. Серия: география, геоэкология. 2000. № 1.

Голубовский П.В. Историческая карта Черниговской губернии до 1300 г. // Труды XIII АС. Т. 2. М., 1908.

Гурьянов В.Н. Археологическое изучение ополий Брянщины: некоторые итоги и перспективы // Археология и история юго-востока Руси. Тезисы конференции. Курск, 1991.

Гурьянов В.Н. Раскопки селища Хизовка 3 на реке Болва и разведки в Брянской области // АО 2001 г. М., 2002.

Гурьянов В.Н. Об одной группе древностей с городища Рассуха-2 // Археологическое изучение Центральной России. Тезисы международной научной конференции, посвященной 100-летию со дня рождения В.П. Левенка. Липецк, 2006.

Гурьянов В.Н. Летописная Росусь – крепость на чернигово-смоленском пограничье // Средневековый город Юго-Восточной Руси: предпосылки возникновения, эволюция, материальная культура: Материалы международной научной конференции, посвященной 100-летию начала археологических исследований Гочевского археологического комплекса. Курск, 2009.

Гурьянов В.Н. Предметы вооружения, предметы быта и украшения древнерусского времени с городища Рассуха 2 // Русский сборник. Вып. 5. Брянск, 2009.

Гурьянов В.Н., Ефимов А.Е. Охранные раскопки городища Рассуха 2 // АО 2002 г. М., 2003.

Гурьянов В.Н., Остапенко А.А., Басов А.А., Рябчевский Н.Г., Скуратов Н.А. Предварительные итоги спасательных работ на поселении Лужки 1 в Стародубском районе // Ежегодник НИИ фундаментальных и прикладных исследований за 2017 г. Брянск, 2017.

Гурьянов В.Н., Шинаков Е.А. Курганы Стародубского ополья // Проблемы археологии Южной Руси. Киев, 1990.

Гурьянов В.Н., Шинаков Е.А. Стародубское ополье в IX–XII вв. // Археологія. 1998. № 2.

Гурьянов В.Н., Шинаков Е.А., Чубур А.А. Охранные разведки на юго-западе Брянской области // Археологические исследования в Еврорегионе «Днепр» в 2013 г. Брянск, 2015.

Древности железного века в междуречье Десны и Днепра // САИ. Вып. Д1-2. М., 1962.

Ерёменко П. М. Радимичские курганы: Обозрение курганов и городищ Новозыбковского уезда. Раскопка курганов // Записки ИРАО. Т. VIII. Вып. 1-2. СПб., 1896.

Заверняев Ф.М. Историко-археологические памятники Стародуба и его окрестностей // Брянский краевед. Вып. 2–3. Брянск, 1961.

Карпов Д.А., Гурьянов В.Н. Разведки в Стародубском районе // АО 2007 г. М., 2010.

Кашкин А.В. Летописные города Черниговской земли в Брянском Подесенье // Историко-археологический семинар «Чернигов и его округа в IX—XIII в.». Тезисы докладов. Чернигов, 1988.

Кашкин А.В., Кулаков В.И. Разведки в Брянской области // АО 1973 г. М., 1974.

Коваленко В.П., Шинаков Є.О. Літопіисний Стародуб (до питання про локалізацію) // Любецький з`їзд князів 1097 року в історичній долі Київської русі: Матеріали Міжнародної наукової конференції, присвяченої 900-літтю з'їзду князів. Чернігів, 1997.

Косич М.Н. Литвины-белорусы Черниговской губернии, их быт и песни. СПб., 1902.

Кром М.М. Стародубская война. 1534–1537. Из истории русско-литовских отношений. М., 2008.

Курлович П.С., Чубур А.А., Гурьянов В.Н. Гутный промысел в среднем Подесенье по материалам раскопок крепости Стародуба // Археология восточноевропейской лесостепи: сборник материалов международной научно-практической конференции, посвященной 80-летию со дня рождения А.Г. Николаенко. Белгород, 2018.

Кулаков В.И., Пронин Г.Н., Смирнов Ю.А. Разведки в бассейне р. Судость // АО 1973 г. М., 1974.

Самоквасов Д.Я. Выписки из дел Археологической комиссии 1860-1905 гг. и Черниговского губернского статистического комитета, Исторического общества Нестора Летописца и архива П.С. Уваровой // Труды Московского предварительного комитета по устройству XIV АС. Вып. 1. М., 1906.

Самоквасов Д.Я. Северянская земля и северяне по городищам и могилам. М., 1908.

Сведения 1873 г. о городищах и курганах // Известия ИАК. 1903. Вып. 5.

Смирнов А.С. Деснинская экспедиция в 1977–1983 гг. // КСИА. 1986. Вып. 188.

Смирнов А.С., Нигматулин Р.А., Сорокин А.Н., Шинаков Е.А. Работы Деснинской экспедиции // АО 1986 г. М., 1988.

Тюрюканов А.Н., Быстрицкая Т.Л. Ополья центральной России и их почвы. М., 1971.

Уварова П.С. Выборки из дел Черниговского статистического комитета, исторического общества Нестора Летописца и архива граф. П.С. Уваровой. Городища и курганы // Труды Московского предварительного комитета по устройству XIV АС. Вып.1. М., 1906.

Фатьков А.М., Гурьянов В.Н. Разведки на территории Брянской области // АО 2008 г. М., 2011.

Федотов С.В. Деснянские ополья – аналоги среднерусского лесостепного варианта высотной мезозональности карстово-меловых ландшафтнов // Вестник ВГУ. Серия: География, геоэкология. 2000. № 1.

Шинаков Е.А. Охранные раскопки в с. Рябцево // АО 1981 г. М., 1982.

Шинаков Е.А. О работах Брянского отряда // АО 1982 г. М., 1984.

Шинаков Е.А. К вопросу о происхождении раннесредневековых городов Брянского Подесенья // Тезисы докладов советской делегации на V международном конгрессе славянской археологии. М., 1985.

Шинаков Е.А. Брянский участок пути «Большого полюдья» X в. // Хозяйство и культура доклассовых и раннеклассовых обществ. М., 1986.

Шинаков Е.А. О работах в районе Стародуба // АО 1985 г. М., 1987.

Шинаков Е.А. Поселения у с. Левенка: (К вопросу о пунктах-погостах Древней Руси) // Задачи советской археологии в свете решений XXVII съезда КПСС. Тезисы докладов всесоюзной конференции. М., 1987.

Шинаков Е.А. Курганы Стародубского ополья // Историко-археологический семинар «Чернигов и его округа в IX—XIII вв. Тезисы докладов. Чернигов, 1988.

Шинаков Е.А. Северные границы «Русской Земли» X века // Тезисы историко-археологического семинара «Чернигов и его округа в IX–XIII вв.». Чернигов, 1990.

Шинаков Е.А. К вопросу о естественных и антропогенных границах Стародубского ополья в конце X–XII вв. // Археологические исследования в Центральном Черноземье в XII пятилетке. Белгород, 1990.

Шинаков Е.А. Керамический комплекс севера «Русской земли» и возможные источники её заселения // Проблеми вивчення та охорони пам'яток археології Київщини. Київ, 1991.

Шинаков Е.А. Освоение ополий в X–XIII веках // Брянские ополья: природа и природопользование. М., 1991.

Шинаков Е.А. Археологические работы в Брянской области в 1988–1989 годах (древнерусская эпоха) // Слов'яно-руські старожитності Північного Лівобережжя. Чернігів. 1995.

Шинаков Е.А. А.В. Куза и современные исследования городов Среднего Подесенья // Міста Давньої Русі. Збірка наукових праць пам"яти А.В. Кузы. Київ, 2013.

Шинаков Е.А., Гурьянов В.Н. Этапы заселения Стародубского ополья в IX–XII вв. // Брянский регион в истории России. Вып. 1. Брянск, 2011.

Шинаков Е.А., Гурьянов В.Н., Чубур А.А. Работы Брянской древнерусской экспедиции в 2011–2012 гг. // АО 2010–2013 годов. М., 2015.

Шинаков Е.А., Ющенко Н.Е. Новые данные о Стародубском ополье // Вопросы археологии и истории Верхнего Поочья. Калуга, 1989.

Шинаков Е.А., Ющенко Н.Е. Стародуб и его округа в конце X–XII вв. // Слов'яни і Русь у науковій спадщині Д.Я. Самоквасова. Чернігів, 1993.

Шинаков Е.А., Ющенко Н.Е. Стародуб и его округа в конце X–XII вв. // Проблемы социальной истории Европы: от античного до нового времени. Брянск, 1995.

Список сокращений

АО – Археологическое открытия

АС – Археологический съезд

БГПИ – Брянской государственный педагогический институт

БГУ –Брянской государственный университет

ВГУ – Воронежский государственный университет

ИАК – Императорская археологическая комиссия

ИА РАН – Институт археологии Российской академии наук

ИИМК РАН – Институт истории материальной культуры

ИРАО – Императорское русское археологическое общество

КСИА – Краткие сообщения Института археологии

ОАН – Объект археологического наследия

РБО – Российское ботаническое общество

САИ – Свод археологических источников

ТАБЛИЦА КООРДИНАТ

поворотных точек границы территории выявленного объекта археологического наследия

«Гарцево, поселение 1»

на территории Стародубского муниципального округа

1. Система координат WGS-84, МСК-32

2. Координаты поворотных точек границы территории памятника

Обозначение характерных точек границ	Координаты WGS-84		Координаты МСК-32, м	
	Широта	Долгота	X	Y
1	2	3	4	5
1	52°44'37,38"	32°59'57,22"	433437.34033	1284961.74757
2	52°44'37,51"	32°59'57,88"	433441.44749	1284974.09991
3	52°44'37,40"	33°00'00,19"	433438.35797	1285017.45826
4	52°44'36,78"	33°00'02,40"	433419.49063	1285059.05399
5	52°44'34,70"	32°59'59,59"	433354.81689	1285006.80129
6	52°44'34,76"	32°59'57,70"	433356.41740	1284971.33231
7	52°44'35,55"	32°59'55,83"	433380.58605	1284936.07704

ОПИСАНИЕ

границы территории выявленного объекта археологического наследия
«Гарцево, поселение 1»
на территории Стародубского муниципального округа

1. Сведения о частях границы

Обозначение части границ		Описание прохождения части границ
от точки	до точки	
1	2	3
1	2	В северо-восточном направлении на протяжении 13.02 м.
2	3	В северо-восточном направлении на протяжении 43.47 м.
3	4	В юго-восточном направлении на протяжении 45.67 м.
4	5	В юго-западном направлении на протяжении 83.15 м.
5	6	В западном направлении на протяжении 35.51
6	7	В северо-восточном направлении на протяжении 42.74
7	1	В северо-восточном направлении на протяжении 62.29

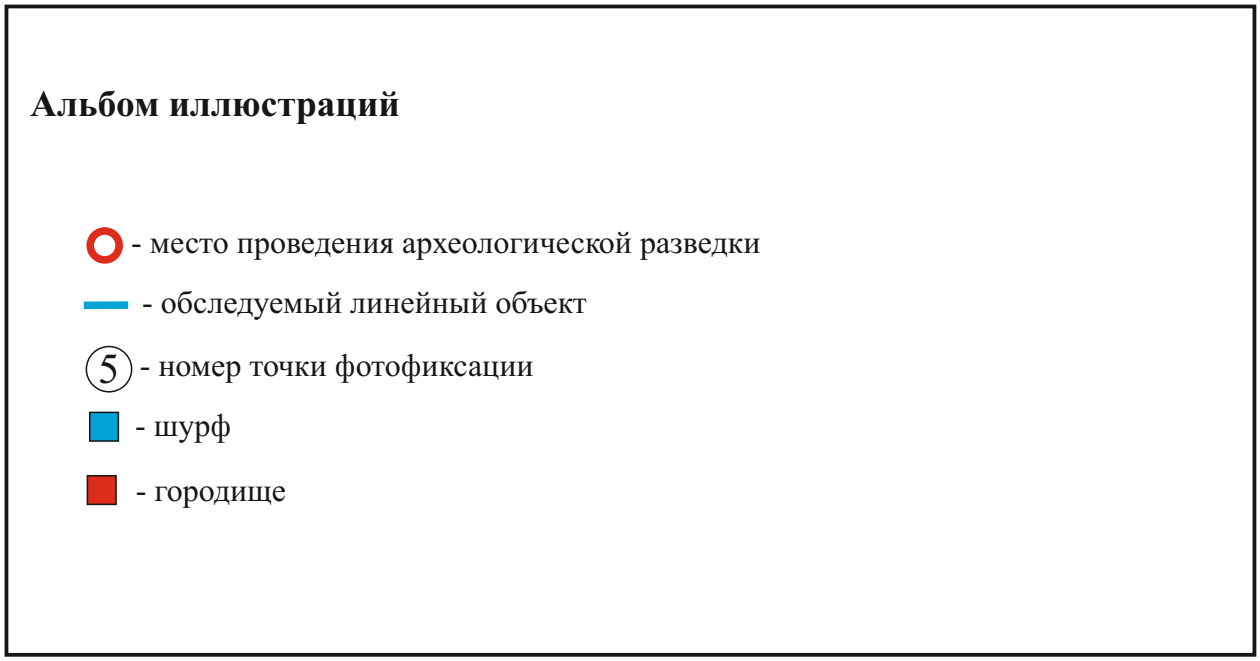

Рис. 1. Условные обозначения.

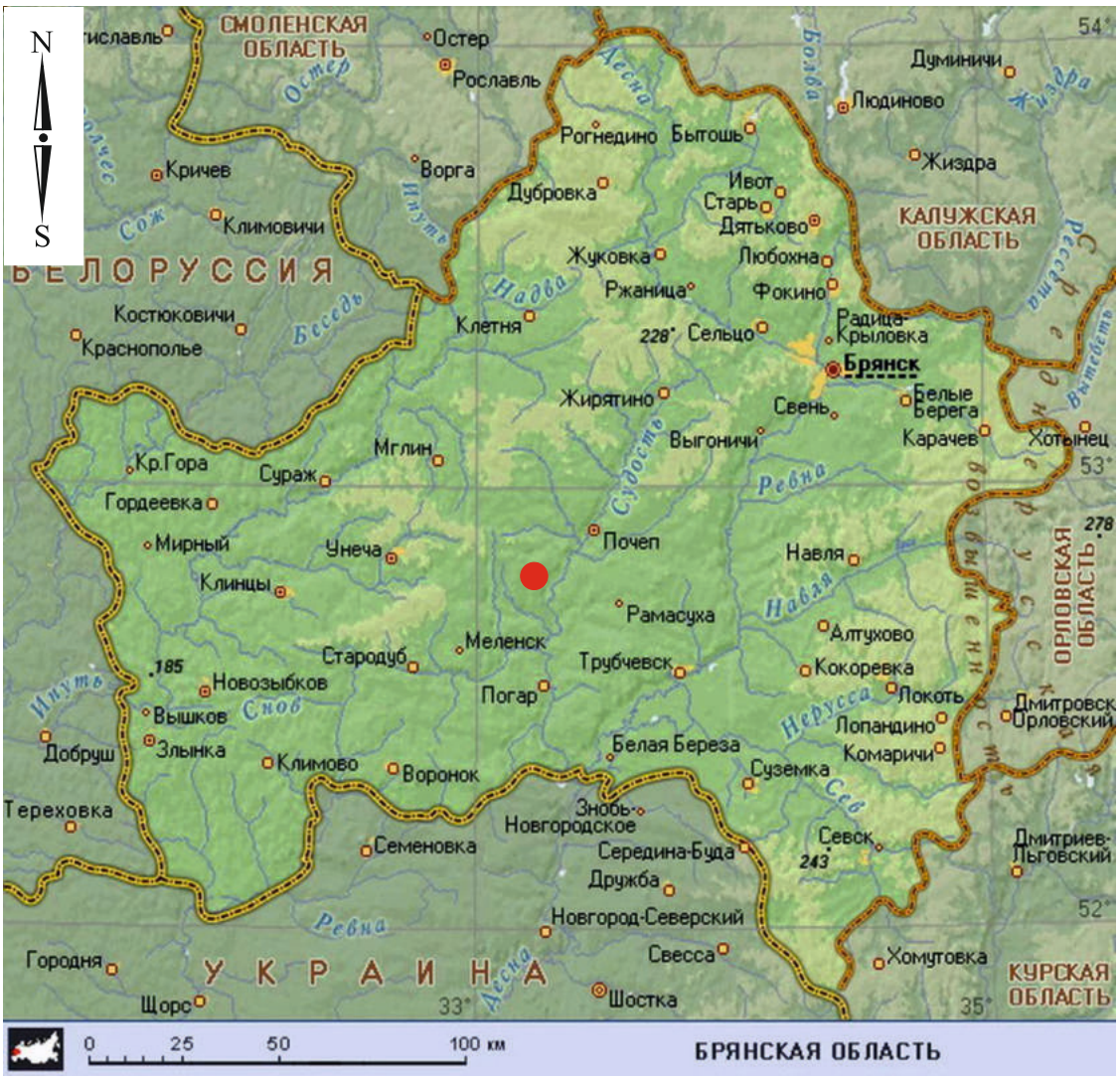

● - место проведения работ

Рис. 2. Место проведения работ на физико-географической карте Брянской области.



- место проведения археологической разведки

Рис. 3. Брянская область. 2022 год. Археологическое обследование по объекту: «Капитальный ремонт моста через реку Рассуха, с. Гарцево на км 27+856 автомобильной дороги Стародуб - Новые Ивайтенки в Стародубском муниципальном округе Брянской области». Место проведения работ на фрагменте карты Курского, Орловского и Новгород-Северского наместничеств из атласа Российской Империи 1794 г.(источник интернет ресурс: http://www.etomesto.ru/map-atlas_1794_kursk-orel/).



- место проведения археологической разведки

Рис. 4. Брянская область. 2022 год. Археологическое обследование по объекту: «Капитальный ремонт моста через реку Рассуха, с. Гарцево на км 27+856 автомобильной дороги Стародуб - Новые Ивайтенки в Стародубском муниципальном округе Брянской области». Фрагмент трехверстной военно-топографической карты Орловской губернии карты Шуберта 1870 г. с нанесенным участком обследования (источник интернет ресурс: http://www.etomesto.ru/map-bryansk_trehverstovka/).

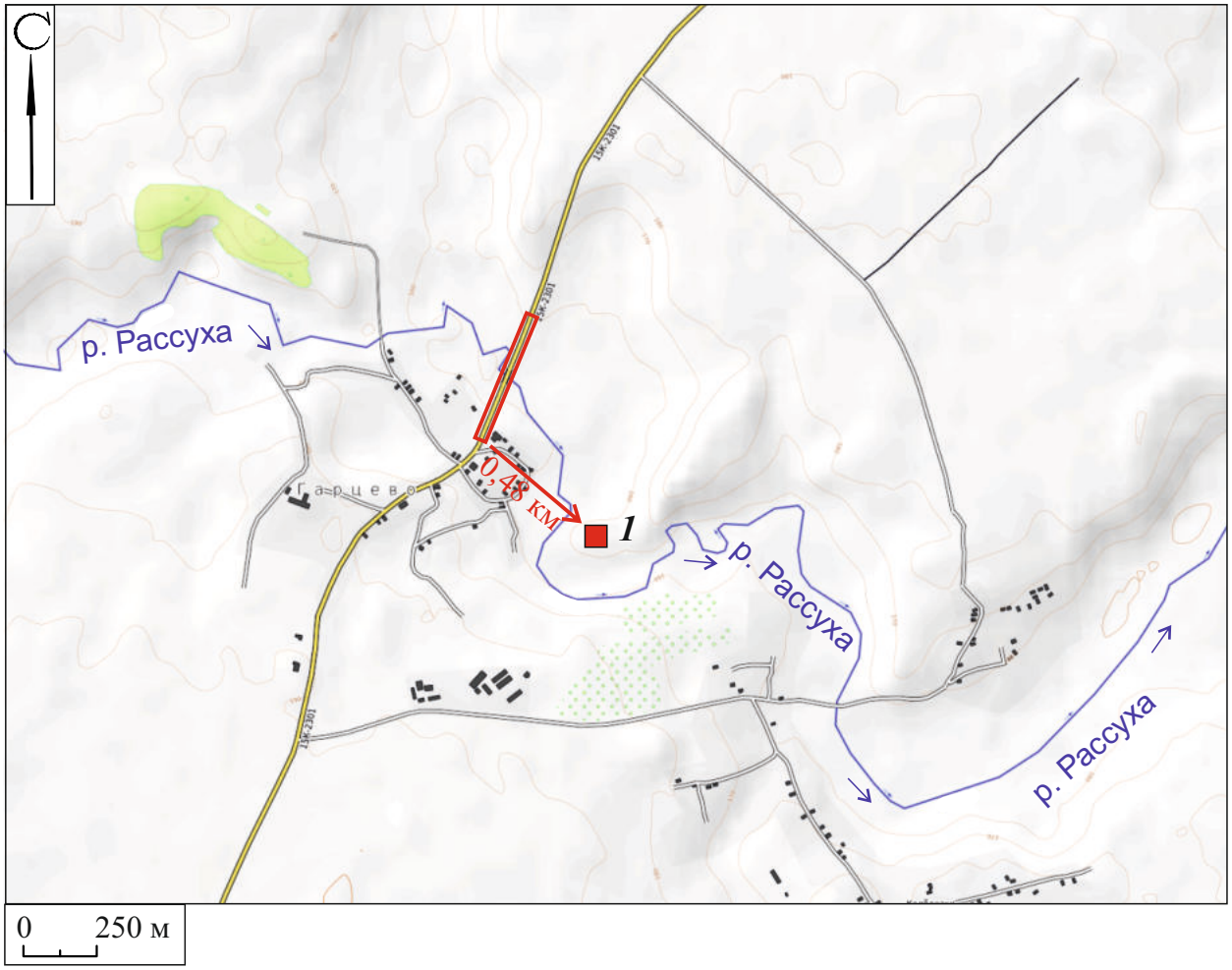

■ - объект археологического наследия «Гарцево. городище».

Рис. 5. Брянская область. 2022 год. Археологическое обследование по объекту: «Капитальный ремонт моста через реку Рассуха, с. Гарцево на км 27+856 автомобильной дороги Стародуб - Новые Ивайтенки в Стародубском муниципальном округе Брянской области». Ситуационная карта участка разведки с ближайшим известным памятником археологии (источник интернет ресурс: https://opentopomap.org/).

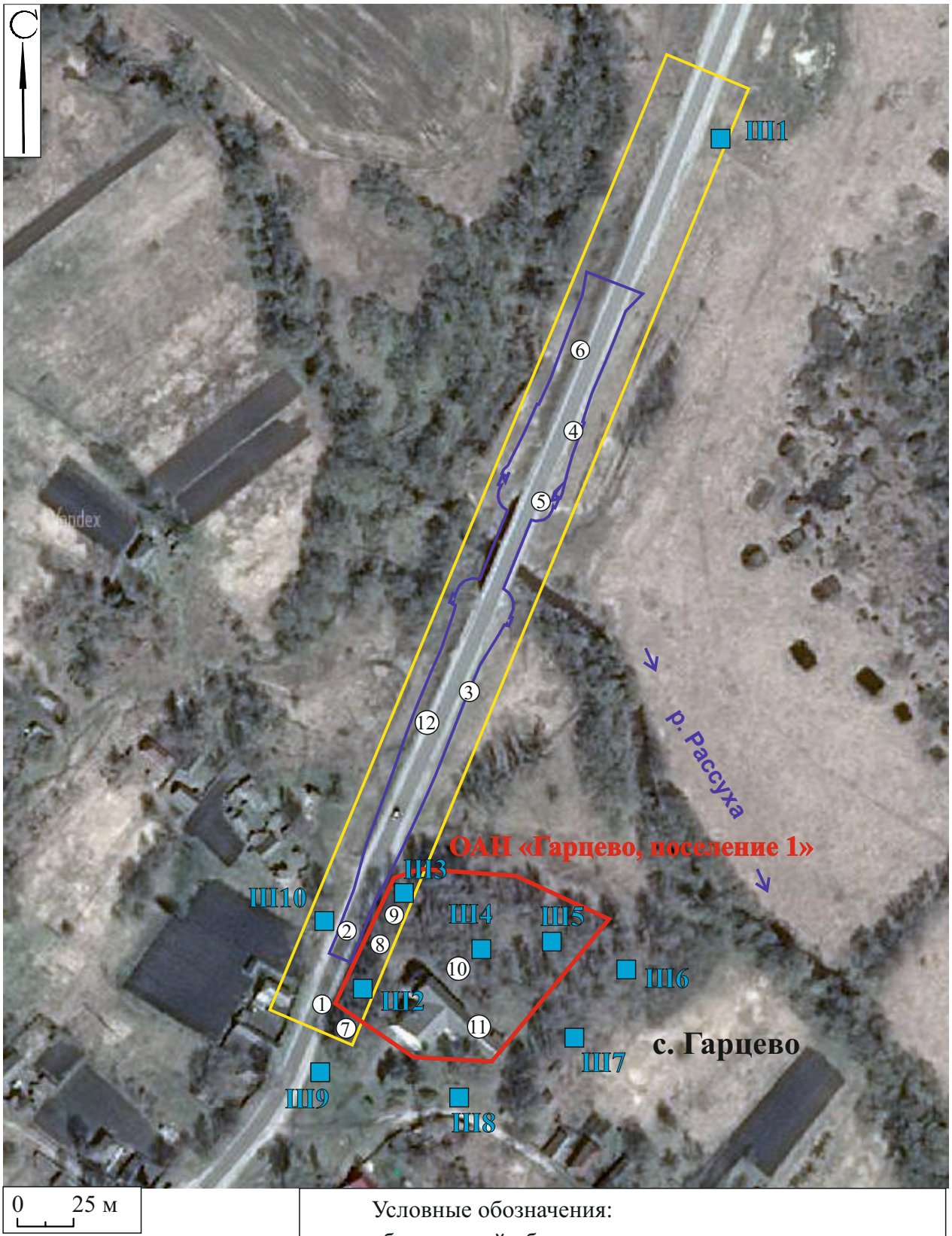

Рис. 6. Брянская область. 2022 год. Археологическое обследование по объекту: «Капитальный ремонт моста через реку Рассуха, с. Гарцево на км 27+856 автомобильной дороги Стародуб - Новые Ивайтенки в Стародубском муниципальном округе Брянской области». Спутниковый снимок с обозначенным участком работ и точками фотофиксации (источник интернет ресурс: Google Карты).

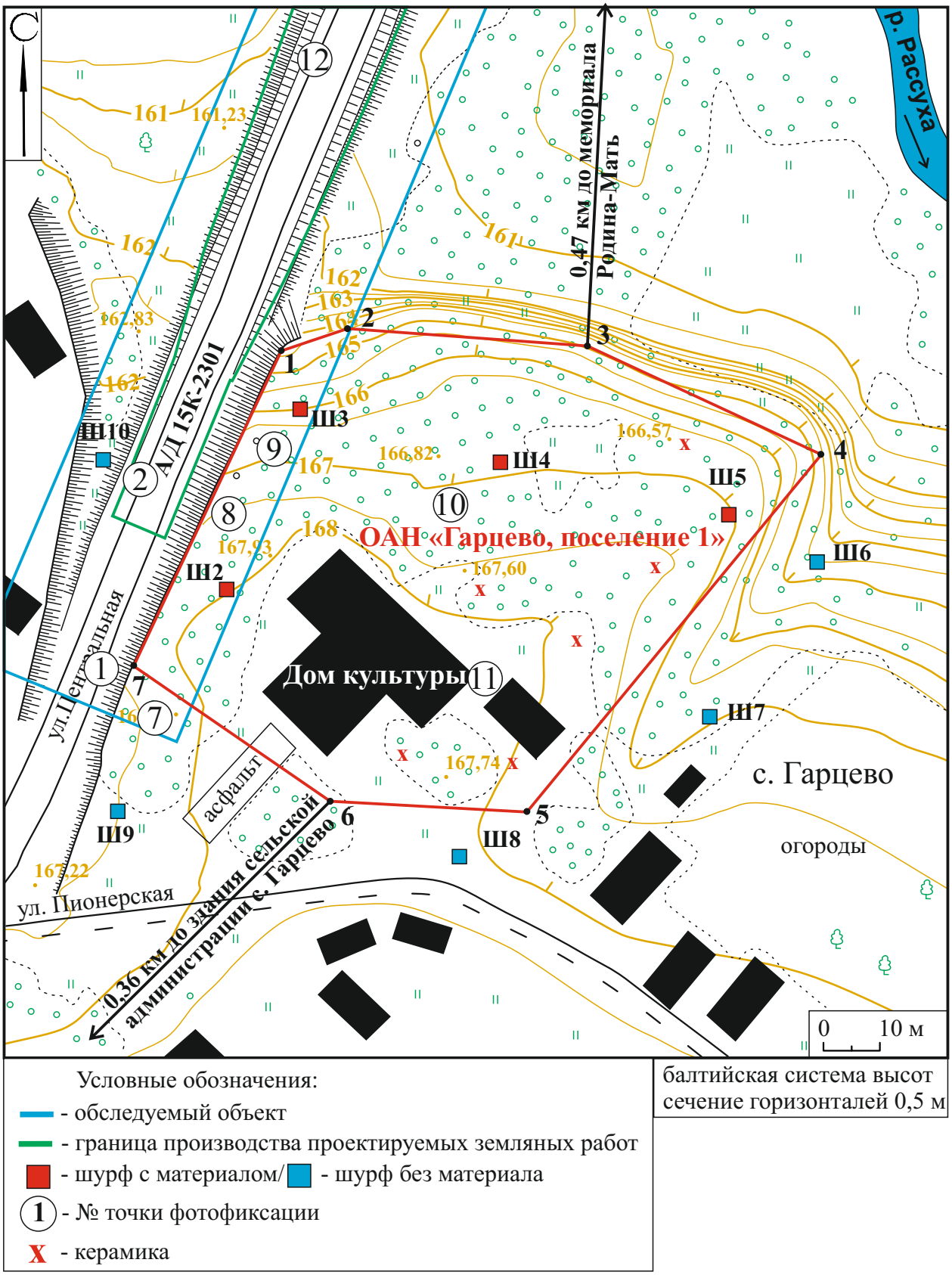

Рис. 7. Брянская область. 2022 год. Археологическое обследование по объекту: «Капитальный ремонт моста через реку Рассуха, с. Гарцево на км 27+856 автомобильной дороги Стародуб - Новые Ивайтенки в Стародубском муниципальном округе Брянской области». Топографический план ОАН "Гарцево, поселение 1".

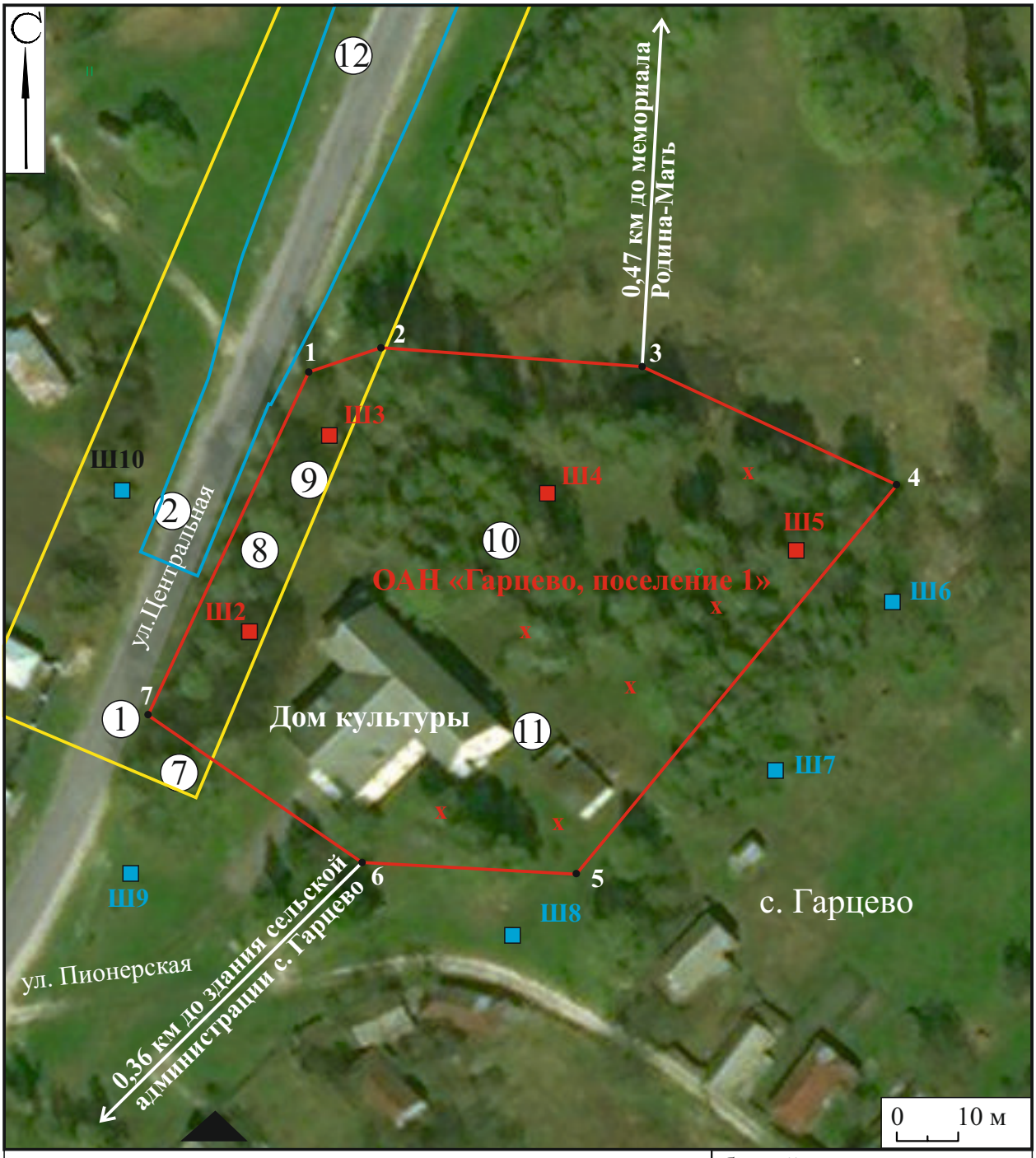

Рис. 8. Брянская область. 2022 год. Археологическое обследование по объекту: «Капитальный ремонт моста через реку Рассуха, с. Гарцево на км 27+856 автомобильной дороги Стародуб - Новые Ивайтенки в Стародубском муниципальном округе Брянской области». Спутниковый снимок с нанесенным ОАН "Гарцево, поселение 1".



Рис. 9. Брянская область. 2022 год. Археологическое обследование по объекту: «Капитальный ремонт моста через реку Рассуха, с. Гарцево на км 27+856 автомобильной дороги Стародуб - Новые Ивайтенки в Стародубском муниципальном округе Брянской области». Точка фотофиксации 1. Вид с юго-запада.



Рис. 10. Брянская область. 2022 год. Археологическое обследование по объекту: «Капитальный ремонт моста через реку Рассуха, с. Гарцево на км 27+856 автомобильной дороги Стародуб - Новые Ивайтенки в Стародубском муниципальном округе Брянской области». Точка фотофиксации 2. Вид с северо-востока.



Рис. 11. Брянская область. 2022 год. Археологическое обследование по объекту: «Капитальный ремонт моста через реку Рассуха, с. Гарцево на км 27+856 автомобильной дороги Стародуб - Новые Ивайтенки в Стародубском муниципальном округе Брянской области». Точка фотофиксации 3. Вид с северо-востока.



Рис. 12. Брянская область. 2022 год. Археологическое обследование по объекту: «Капитальный ремонт моста через реку Рассуха, с. Гарцево на км 27+856 автомобильной дороги Стародуб - Новые Ивайтенки в Стародубском муниципальном округе Брянской области». Точка фотофиксации 3. Вид с юго-запада.



Рис. 13. Брянская область. 2022 год. Археологическое обследование по объекту: «Капитальный ремонт моста через реку Рассуха, с. Гарцево на км 27+856 автомобильной дороги Стародуб - Новые Ивайтенки в Стародубском муниципальном округе Брянской области». Точка фотофиксации 4. Вид с северо-востока.



Рис. 14. Брянская область. 2022 год. Археологическое обследование по объекту: «Капитальный ремонт моста через реку Рассуха, с. Гарцево на км 27+856 автомобильной дороги Стародуб - Новые Ивайтенки в Стародубском муниципальном округе Брянской области». Точка фотофиксации 5. Вид с юго-запада.



Рис. 15. Брянская область. 2022 год. Археологическое обследование по объекту: «Капитальный ремонт моста через реку Рассуха, с. Гарцево на км 27+856 автомобильной дороги Стародуб - Новые Ивайтенки в Стародубском муниципальном округе Брянской области». Точка фотофиксации 6. Вид с северо-востока.



Рис. 16. Брянская область. 2022 год. Археологическое обследование по объекту: «Капитальный ремонт моста через реку Рассуха, с. Гарцево на км 27+856 автомобильной дороги Стародуб - Новые Ивайтенки в Стародубском муниципальном округе Брянской области». Точка фотофиксации 6. Вид с юго-запада.



Рис. 18. Брянская область. 2022 год. Археологическое обследование по объекту: «Капитальный ремонт моста через реку Рассуха, с. Гарцево на км 27+856 автомобильной дороги Стародуб - Новые Ивайтенки в Стародубском муниципальном округе Брянской области». ОАН «Гарцево, поселение 1». Точка фотофиксации 7. Вид с юго-запада.



Рис. 19. Брянская область. 2022 год. Археологическое обследование по объекту: «Капитальный ремонт моста через реку Рассуха, с. Гарцево на км 27+856 автомобильной дороги Стародуб - Новые Ивайтенки в Стародубском муниципальном округе Брянской области». ОАН «Гарцево, поселение 1». Точка фотофиксации 7. Вид с юга.



Рис. 20. Брянская область. 2022 год. Археологическое обследование по объекту: «Капитальный ремонт моста через реку Рассуха, с. Гарцево на км 27+856 автомобильной дороги Стародуб - Новые Ивайтенки в Стародубском муниципальном округе Брянской области». ОАН «Гарцево, поселение 1». Точка фотофиксации 8. Вид с юга.



Рис. 21. Брянская область. 2022 год. Археологическое обследование по объекту: «Капитальный ремонт моста через реку Рассуха, с. Гарцево на км 27+856 автомобильной дороги Стародуб - Новые Ивайтенки в Стародубском муниципальном округе Брянской области». ОАН «Гарцево, поселение 1». Точка фотофиксации 8. Вид с севера.



Рис. 22. Брянская область. 2022 год. Археологическое обследование по объекту: «Капитальный ремонт моста через реку Рассуха, с. Гарцево на км 27+856 автомобильной дороги Стародуб - Новые Ивайтенки в Стародубском муниципальном округе Брянской области». ОАН «Гарцево, поселение 1». Точка фотофиксации 9. Вид с юга.



Рис. 23. Брянская область. 2022 год. Археологическое обследование по объекту: «Капитальный ремонт моста через реку Рассуха, с. Гарцево на км 27+856 автомобильной дороги Стародуб - Новые Ивайтенки в Стародубском муниципальном округе Брянской области». ОАН «Гарцево, поселение 1». Точка фотофиксации 9. Вид с запада.



Рис. 24. Брянская область. 2022 год. Археологическое обследование по объекту: «Капитальный ремонт моста через реку Рассуха, с. Гарцево на км 27+856 автомобильной дороги Стародуб - Новые Ивайтенки в Стародубском муниципальном округе Брянской области». ОАН «Гарцево, поселение 1». Точка фотофиксации 10. Вид с юга.



Рис. 25. Брянская область. 2022 год. Археологическое обследование по объекту: «Капитальный ремонт моста через реку Рассуха, с. Гарцево на км 27+856 автомобильной дороги Стародуб - Новые Ивайтенки в Стародубском муниципальном округе Брянской области». ОАН «Гарцево, поселение 1». Точка фотофиксации 10. Вид с северо-запада.



Рис. 26. Брянская область. 2022 год. Археологическое обследование по объекту: «Капитальный ремонт моста через реку Рассуха, с. Гарцево на км 27+856 автомобильной дороги Стародуб - Новые Ивайтенки в Стародубском муниципальном округе Брянской области». ОАН «Гарцево, поселение 1». Точка фотофиксации 11. Вид с юго-запада.



Рис. 27. Брянская область. 2022 год. Археологическое обследование по объекту: «Капитальный ремонт моста через реку Рассуха, с. Гарцево на км 27+856 автомобильной дороги Стародуб - Новые Ивайтенки в Стародубском муниципальном округе Брянской области». ОАН «Гарцево, поселение 1». Точка фотофиксации 11. Вид с севера.



Рис. 28. Брянская область. 2022 год. Археологическое обследование по объекту: «Капитальный ремонт моста через реку Рассуха, с. Гарцево на км 27+856 автомобильной дороги Стародуб - Новые Ивайтенки в Стародубском муниципальном округе Брянской области». ОАН «Гарцево, поселение 1». Точка фотофиксации 12. Вид с северо-запада.



Рис. 29. Брянская область. 2022 год. Археологическое обследование по объекту: «Капитальный ремонт моста через реку Рассуха, с. Гарцево на км 27+856 автомобильной дороги Стародуб - Новые Ивайтенки в Стародубском муниципальном округе Брянской области». Шурф 1 до начала работ. Вид с севера.



Рис. 30. Брянская область. 2022 год. Археологическое обследование по объекту: «Капитальный ремонт моста через реку Рассуха, с. Гарцево на км 27+856 автомобильной дороги Стародуб - Новые Ивайтенки в Стародубском муниципальном округе Брянской области». Вид на раскопанный шурф 1 с севера.



Рис. 31. Брянская область. 2022 год. Археологическое обследование по объекту: «Капитальный ремонт моста через реку Рассуха, с. Гарцево на км 27+856 автомобильной дороги Стародуб - Новые Ивайтенки в Стародубском муниципальном округе Брянской области». Шурф 1. Южная стенка с контрольным прокопом. Вид с севера.



Рис. 32. Брянская область. 2022 год. Археологическое обследование по объекту: «Капитальный ремонт моста через реку Рассуха, с. Гарцево на км 27+856 автомобильной дороги Стародуб - Новые Ивайтенки в Стародубском муниципальном округе Брянской области». Шурф 1 после засыпки. Вид с севера.



Рис. 33. Брянская область. 2022 год. Археологическое обследование по объекту: «Капитальный ремонт моста через реку Рассуха, с. Гарцево на км 27+856 автомобильной дороги Стародуб - Новые Ивайтенки в Стародубском муниципальном округе Брянской области». Шурф 2 до начала работ. Вид с юга.



Рис. 34. Брянская область. 2022 год. Археологическое обследование по объекту: «Капитальный ремонт моста через реку Рассуха, с. Гарцево на км 27+856 автомобильной дороги Стародуб - Новые Ивайтенки в Стародубском муниципальном округе Брянской области». Вид на раскопанный шурф 2 с юга.



Рис. 35. Брянская область. 2022 год. Археологическое обследование по объекту: «Капитальный ремонт моста через реку Рассуха, с. Гарцево на км 27+856 автомобильной дороги Стародуб - Новые Ивайтенки в Стародубском муниципальном округе Брянской области». Шурф 2. Пласт 1. Вид с юга.



Рис. 36. Брянская область. 2022 год. Археологическое обследование по объекту: «Капитальный ремонт моста через реку Рассуха, с. Гарцево на км 27+856 автомобильной дороги Стародуб - Новые Ивайтенки в Стародубском муниципальном округе Брянской области». Шурф 2. Пласт 2. Вид с юга.



Рис. 37. Брянская область. 2022 год. Археологическое обследование по объекту: «Капитальный ремонт моста через реку Рассуха, с. Гарцево на км 27+856 автомобильной дороги Стародуб - Новые Ивайтенки в Стародубском муниципальном округе Брянской области». Шурф 2. Пласт 3. Вид с юга.



Рис. 38. Брянская область. 2022 год. Археологическое обследование по объекту: «Капитальный ремонт моста через реку Рассуха, с. Гарцево на км 27+856 автомобильной дороги Стародуб - Новые Ивайтенки в Стародубском муниципальном округе Брянской области». Шурф 2. Пласт 4. Зачистка по материку. Вид с юга.



Рис. 39. Брянская область. 2022 год. Археологическое обследование по объекту: «Капитальный ремонт моста через реку Рассуха, с. Гарцево на км 27+856 автомобильной дороги Стародуб - Новые Ивайтенки в Стародубском муниципальном округе Брянской области». Шурф 2. Северная стенка. Вид с юга.



Рис. 40. Брянская область. 2022 год. Археологическое обследование по объекту: «Капитальный ремонт моста через реку Рассуха, с. Гарцево на км 27+856 автомобильной дороги Стародуб - Новые Ивайтенки в Стародубском муниципальном округе Брянской области». Шурф 2. Восточная стенка. Вид с запада.



Рис. 41. Брянская область. 2022 год. Археологическое обследование по объекту: «Капитальный ремонт моста через реку Рассуха, с. Гарцево на км 27+856 автомобильной дороги Стародуб - Новые Ивайтенки в Стародубском муниципальном округе Брянской области». Шурф 2. Южная стенка. Вид с севера.



Рис. 42. Брянская область. 2022 год. Археологическое обследование по объекту: «Капитальный ремонт моста через реку Рассуха, с. Гарцево на км 27+856 автомобильной дороги Стародуб - Новые Ивайтенки в Стародубском муниципальном округе Брянской области». Шурф 2. Западная стенка. Вид с востока.



Рис. 43. Брянская область. 2022 год. Археологическое обследование по объекту: «Капитальный ремонт моста через реку Рассуха, с. Гарцево на км 27+856 автомобильной дороги Стародуб - Новые Ивайтенки в Стародубском муниципальном округе Брянской области». Шурф 2. Северная стенка с контрольным прокопом. Вид с юга.



Рис. 44. Брянская область. 2022 год. Археологическое обследование по объекту: «Капитальный ремонт моста через реку Рассуха, с. Гарцево на км 27+856 автомобильной дороги Стародуб - Новые Ивайтенки в Стародубском муниципальном округе Брянской области». Шурф 2 после засыпки. Вид с юга.



Рис. 45. Брянская область. 2022 год. Археологическое обследование по объекту: «Капитальный ремонт моста через реку Рассуха, с. Гарцево на км 27+856 автомобильной дороги Стародуб - Новые Ивайтенки в Стародубском муниципальном округе Брянской области». Шурф 3 до начала работ. Вид с юга.



Рис. 46. Брянская область. 2022 год. Археологическое обследование по объекту: «Капитальный ремонт моста через реку Рассуха, с. Гарцево на км 27+856 автомобильной дороги Стародуб - Новые Ивайтенки в Стародубском муниципальном округе Брянской области». Вид на раскопанный шурф 3 с юга.



Рис. 47. Брянская область. 2022 год. Археологическое обследование по объекту: ««Капитальный ремонт моста через реку Рассуха, с. Гарцево на км 27+856 автомобильной дороги Стародуб - Новые Ивайтенки в Стародубском муниципальном округе Брянской области». Шурф 3. Пласт 1. Вид с юга.



Рис. 48. Брянская область. 2022 год. Археологическое обследование по объекту: «Капитальный ремонт моста через реку Рассуха, с. Гарцево на км 27+856 автомобильной дороги Стародуб - Новые Ивайтенки в Стародубском муниципальном округе Брянской области». Шурф 3. Пласт 2. Вид с юга.



Рис. 49. Брянская область. 2022 год. Археологическое обследование по объекту: «Капитальный ремонт моста через реку Рассуха, с. Гарцево на км 27+856 автомобильной дороги Стародуб - Новые Ивайтенки в Стародубском муниципальном округе Брянской области». Шурф 3. Пласт 3. Вид с юга.



Рис. 50. Брянская область. 2022 год. Археологическое обследование по объекту: «Капитальный ремонт моста через реку Рассуха, с. Гарцево на км 27+856 автомобильной дороги Стародуб - Новые Ивайтенки в Стародубском муниципальном округе Брянской области». Шурф 3. Пласт 4. Зачистка по материку. Вид с юга.



Рис. 51. Брянская область. 2022 год. Археологическое обследование по объекту: «Капитальный ремонт моста через реку Рассуха, с. Гарцево на км 27+856 автомобильной дороги Стародуб - Новые Ивайтенки в Стародубском муниципальном округе Брянской области». Шурф 3. Северная стенка. Вид с юга.



Рис. 52. Брянская область. 2022 год. Археологическое обследование по объекту: «Капитальный ремонт моста через реку Рассуха, с. Гарцево на км 27+856 автомобильной дороги Стародуб - Новые Ивайтенки в Стародубском муниципальном округе Брянской области». Шурф 3. Восточная стенка. Вид с запада.



Рис. 53. Брянская область. 2022 год. Археологическое обследование по объекту: «Капитальный ремонт моста через реку Рассуха, с. Гарцево на км 27+856 автомобильной дороги Стародуб - Новые Ивайтенки в Стародубском муниципальном округе Брянской области». Шурф 3. Южная стенка. Вид с севера.



Рис. 54. Брянская область. 2022 год. Археологическое обследование по объекту: «Капитальный ремонт моста через реку Рассуха, с. Гарцево на км 27+856 автомобильной дороги Стародуб - Новые Ивайтенки в Стародубском муниципальном округе Брянской области». Шурф 3. Западная стенка. Вид с востока.



Рис. 55. Брянская область. 2022 год. Археологическое обследование по объекту: «Капитальный ремонт моста через реку Рассуха, с. Гарцево на км 27+856 автомобильной дороги Стародуб - Новые Ивайтенки в Стародубском муниципальном округе Брянской области». Шурф 3. Восточная стенка с контрольным прокопом. Вид с запада.



Рис. 56. Брянская область. 2022 год. Археологическое обследование по объекту: «Капитальный ремонт моста через реку Рассуха, с. Гарцево на км 27+856 автомобильной дороги Стародуб - Новые Ивайтенки в Стародубском муниципальном округе Брянской области». Шурф 3 после засыпки. Вид с юга.



Рис. 57. Брянская область. 2022 год. Археологическое обследование по объекту: «Капитальный ремонт моста через реку Рассуха, с. Гарцево на км 27+856 автомобильной дороги Стародуб - Новые Ивайтенки в Стародубском муниципальном округе Брянской области». Шурф 4 до начала работ. Вид с юга.



Рис. 58. Брянская область. 2022 год. Археологическое обследование по объекту: «Капитальный ремонт моста через реку Рассуха, с. Гарцево на км 27+856 автомобильной дороги Стародуб - Новые Ивайтенки в Стародубском муниципальном округе Брянской области». Вид на раскопанный шурф 4 с юга.



Рис. 59. Брянская область. 2022 год. Археологическое обследование по объекту: «Капитальный ремонт моста через реку Рассуха, с. Гарцево на км 27+856 автомобильной дороги Стародуб - Новые Ивайтенки в Стародубском муниципальном округе Брянской области». Шурф 4. Пласт 1. Вид с юга.



Рис. 60. Брянская область. 2022 год. Археологическое обследование по объекту: «Капитальный ремонт моста через реку Рассуха, с. Гарцево на км 27+856 автомобильной дороги Стародуб - Новые Ивайтенки в Стародубском муниципальном округе Брянской области». Шурф 4. Пласт 2. Вид с юга.



Рис. 61. Брянская область. 2022 год. Археологическое обследование по объекту: «Капитальный ремонт моста через реку Рассуха, с. Гарцево на км 27+856 автомобильной дороги Стародуб - Новые Ивайтенки в Стародубском муниципальном округе Брянской области». Шурф 4. Пласт 3. Вид с юга.



Рис. 62. Брянская область. 2022 год. Археологическое обследование по объекту: «Капитальный ремонт моста через реку Рассуха, с. Гарцево на км 27+856 автомобильной дороги Стародуб - Новые Ивайтенки в Стародубском муниципальном округе Брянской области». Шурф 4. Пласт 4. Вид с юга.



Рис. 63. Брянская область. 2022 год. Археологическое обследование по объекту: «Капитальный ремонт моста через реку Рассуха, с. Гарцево на км 27+856 автомобильной дороги Стародуб - Новые Ивайтенки в Стародубском муниципальном округе Брянской области». Шурф 4. Пласт 5. Вид с юга.



Рис. 64. Брянская область. 2022 год. Археологическое обследование по объекту: «Капитальный ремонт моста через реку Рассуха, с. Гарцево на км 27+856 автомобильной дороги Стародуб - Новые Ивайтенки в Стародубском муниципальном округе Брянской области». Шурф 4. Пласт 6. Вид с юга.



Рис. 65. Брянская область. 2022 год. Археологическое обследование по объекту: «Капитальный ремонт моста через реку Рассуха, с. Гарцево на км 27+856 автомобильной дороги Стародуб - Новые Ивайтенки в Стародубском муниципальном округе Брянской области». Шурф 4. Пласт 7. Зачистка по материку. Вид с юга.



Рис. 66. Брянская область. 2022 год. Археологическое обследование по объекту: «Капитальный ремонт моста через реку Рассуха, с. Гарцево на км 27+856 автомобильной дороги Стародуб - Новые Ивайтенки в Стародубском муниципальном округе Брянской области». Шурф 4. Северная стенка. Вид с юга.



Рис. 67. Брянская область. 2022 год. Археологическое обследование по объекту: «Капитальный ремонт моста через реку Рассуха, с. Гарцево на км 27+856 автомобильной дороги Стародуб - Новые Ивайтенки в Стародубском муниципальном округе Брянской области». Шурф 4. Восточная стенка. Вид с запада.



Рис. 68. Брянская область. 2022 год. Археологическое обследование по объекту: «Капитальный ремонт моста через реку Рассуха, с. Гарцево на км 27+856 автомобильной дороги Стародуб - Новые Ивайтенки в Стародубском муниципальном округе Брянской области». Шурф 4. Южная стенка. Вид с севера.



Рис. 69. Брянская область. 2022 год. Археологическое обследование по объекту: «Капитальный ремонт моста через реку Рассуха, с. Гарцево на км 27+856 автомобильной дороги Стародуб - Новые Ивайтенки в Стародубском муниципальном округе Брянской области». Шурф 4. Западная стенка. Вид с востока.



Рис. 70. Брянская область. 2022 год. Археологическое обследование по объекту: «Капитальный ремонт моста через реку Рассуха, с. Гарцево на км 27+856 автомобильной дороги Стародуб - Новые Ивайтенки в Стародубском муниципальном округе Брянской области». Шурф 4. Северная стенка с контрольным прокопом. Вид с юга.



Рис. 71. Брянская область. 2022 год. Археологическое обследование по объекту: «Капитальный ремонт моста через реку Рассуха, с. Гарцево на км 27+856 автомобильной дороги Стародуб - Новые Ивайтенки в Стародубском муниципальном округе Брянской области». Шурф 4 после засыпки. Вид с юга.



Рис. 72. Брянская область. 2022 год. Археологическое обследование по объекту: «Капитальный ремонт моста через реку Рассуха, с. Гарцево на км 27+856 автомобильной дороги Стародуб - Новые Ивайтенки в Стародубском муниципальном округе Брянской области». Шурф 5 до начала работ. Вид с юга.



Рис. 73. Брянская область. 2022 год. Археологическое обследование по объекту: «Капитальный ремонт моста через реку Рассуха, с. Гарцево на км 27+856 автомобильной дороги Стародуб - Новые Ивайтенки в Стародубском муниципальном округе Брянской области». Вид на раскопанный шурф 5 с юга.



Рис. 74. Брянская область. 2022 год. Археологическое обследование по объекту: «Капитальный ремонт моста через реку Рассуха, с. Гарцево на км 27+856 автомобильной дороги Стародуб - Новые Ивайтенки в Стародубском муниципальном округе Брянской области». Шурф 5. Пласт 1. Вид с юга.



Рис. 75. Брянская область. 2022 год. Археологическое обследование по объекту: «Капитальный ремонт моста через реку Рассуха, с. Гарцево на км 27+856 автомобильной дороги Стародуб - Новые Ивайтенки в Стародубском муниципальном округе Брянской области». Шурф 5. Пласт 2. Зачистка по материку. Вид с юга.



Рис. 76. Брянская область. 2022 год. Археологическое обследование по объекту: «Капитальный ремонт моста через реку Рассуха, с. Гарцево на км 27+856 автомобильной дороги Стародуб - Новые Ивайтенки в Стародубском муниципальном округе Брянской области». Шурф 5. Северная стенка. Вид с юга.



Рис. 77. Брянская область. 2022 год. Археологическое обследование по объекту: «Капитальный ремонт моста через реку Рассуха, с. Гарцево на км 27+856 автомобильной дороги Стародуб - Новые Ивайтенки в Стародубском муниципальном округе Брянской области». Шурф 5. Восточная стенка. Вид с запада.



Рис. 78. Брянская область. 2022 год. Археологическое обследование по объекту: «Капитальный ремонт моста через реку Рассуха, с. Гарцево на км 27+856 автомобильной дороги Стародуб - Новые Ивайтенки в Стародубском муниципальном округе Брянской области». Шурф 5. Южная стенка. Вид с севера.



Рис. 79. Брянская область. 2022 год. Археологическое обследование по объекту: «Капитальный ремонт моста через реку Рассуха, с. Гарцево на км 27+856 автомобильной дороги Стародуб - Новые Ивайтенки в Стародубском муниципальном округе Брянской области». Шурф 5. Западная стенка. Вид с востока.



Рис. 80. Брянская область. 2022 год. Археологическое обследование по объекту: «Капитальный ремонт моста через реку Рассуха, с. Гарцево на км 27+856 автомобильной дороги Стародуб - Новые Ивайтенки в Стародубском муниципальном округе Брянской области». Шурф 5 после засыпки. Вид с юга.



Рис. 81. Брянская область. 2022 год. Археологическое обследование по объекту: «Капитальный ремонт моста через реку Рассуха, с. Гарцево на км 27+856 автомобильной дороги Стародуб - Новые Ивайтенки в Стародубском муниципальном округе Брянской области». Шурф 6 до начала работ. Вид с юга.



Рис. 82. Брянская область. 2022 год. Археологическое обследование по объекту: «Капитальный ремонт моста через реку Рассуха, с. Гарцево на км 27+856 автомобильной дороги Стародуб - Новые Ивайтенки в Стародубском муниципальном округе Брянской области». Вид на раскопанный шурф 6 с юга.



Рис. 83. Брянская область. 2022 год. Археологическое обследование по объекту: «Капитальный ремонт моста через реку Рассуха, с. Гарцево на км 27+856 автомобильной дороги Стародуб - Новые Ивайтенки в Стародубском муниципальном округе Брянской области». Шурф 6. Северная стенка с контрольным прокопом. Вид с юга.



Рис. 84. Брянская область. 2022 год. Археологическое обследование по объекту: «Капитальный ремонт моста через реку Рассуха, с. Гарцево на км 27+856 автомобильной дороги Стародуб - Новые Ивайтенки в Стародубском муниципальном округе Брянской области». Шурф 6 после засыпки. Вид с юга.



Рис. 85. Брянская область. 2022 год. Археологическое обследование по объекту: «Капитальный ремонт моста через реку Рассуха, с. Гарцево на км 27+856 автомобильной дороги Стародуб - Новые Ивайтенки в Стародубском муниципальном округе Брянской области». Шурф 7 до начала работ. Вид с юга.



Рис. 86. Брянская область. 2022 год. Археологическое обследование по объекту: «Капитальный ремонт моста через реку Рассуха, с. Гарцево на км 27+856 автомобильной дороги Стародуб - Новые Ивайтенки в Стародубском муниципальном округе Брянской области». Вид на раскопанный шурф 7 с юга.



Рис. 87. Брянская область. 2022 год. Археологическое обследование по объекту: «Капитальный ремонт моста через реку Рассуха, с. Гарцево на км 27+856 автомобильной дороги Стародуб - Новые Ивайтенки в Стародубском муниципальном округе Брянской области». Шурф 7. Северная стенка с контрольным прокопом. Вид с юга.



Рис. 88. Брянская область. 2022 год. Археологическое обследование по объекту: «Капитальный ремонт моста через реку Рассуха, с. Гарцево на км 27+856 автомобильной дороги Стародуб - Новые Ивайтенки в Стародубском муниципальном округе Брянской области». Шурф 7 после засыпки. Вид с юга.



Рис. 89. Брянская область. 2022 год. Археологическое обследование по объекту: «Капитальный ремонт моста через реку Рассуха, с. Гарцево на км 27+856 автомобильной дороги Стародуб - Новые Ивайтенки в Стародубском муниципальном округе Брянской области». Шурф 8 до начала работ. Вид с юга.



Рис. 90. Брянская область. 2022 год. Археологическое обследование по объекту: «Капитальный ремонт моста через реку Рассуха, с. Гарцево на км 27+856 автомобильной дороги Стародуб - Новые Ивайтенки в Стародубском муниципальном округе Брянской области». Вид на раскопанный шурф 8 с юга.



Рис. 91. Брянская область. 2022 год. Археологическое обследование по объекту: «Капитальный ремонт моста через реку Рассуха, с. Гарцево на км 27+856 автомобильной дороги Стародуб - Новые Ивайтенки в Стародубском муниципальном округе Брянской области». Шурф 8. Южная стенка с контрольным прокопом. Вид с севера.



Рис. 92. Брянская область. 2022 год. Археологическое обследование по объекту: «Капитальный ремонт моста через реку Рассуха, с. Гарцево на км 27+856 автомобильной дороги Стародуб - Новые Ивайтенки в Стародубском муниципальном округе Брянской области». Шурф 8 после засыпки. Вид с юга.



Рис. 93. Брянская область. 2022 год. Археологическое обследование по объекту: «Капитальный ремонт моста через реку Рассуха, с. Гарцево на км 27+856 автомобильной дороги Стародуб - Новые Ивайтенки в Стародубском муниципальном округе Брянской области». Шурф 9 до начала работ. Вид с юга.



Рис. 94. Брянская область. 2022 год. Археологическое обследование по объекту: «Капитальный ремонт моста через реку Рассуха, с. Гарцево на км 27+856 автомобильной дороги Стародуб - Новые Ивайтенки в Стародубском муниципальном округе Брянской области». Вид на раскопанный шурф 9 с юга.



Рис. 95. Брянская область. 2022 год. Археологическое обследование по объекту: «Капитальный ремонт моста через реку Рассуха, с. Гарцево на км 27+856 автомобильной дороги Стародуб - Новые Ивайтенки в Стародубском муниципальном округе Брянской области». Шурф 9. Северная стенка с контрольным прокопом. Вид с юга.



Рис. 96. Брянская область. 2022 год. Археологическое обследование по объекту: «Капитальный ремонт моста через реку Рассуха, с. Гарцево на км 27+856 автомобильной дороги Стародуб - Новые Ивайтенки в Стародубском муниципальном округе Брянской области». Шурф 9 после засыпки. Вид с юга.



Рис. 97. Брянская область. 2022 год. Археологическое обследование по объекту: «Капитальный ремонт моста через реку Рассуха, с. Гарцево на км 27+856 автомобильной дороги Стародуб - Новые Ивайтенки в Стародубском муниципальном округе Брянской области». Шурф 10 до начала работ. Вид с юга.



Рис. 98. Брянская область. 2022 год. Археологическое обследование по объекту: «Капитальный ремонт моста через реку Рассуха, с. Гарцево на км 27+856 автомобильной дороги Стародуб - Новые Ивайтенки в Стародубском муниципальном округе Брянской области». Вид на раскопанный шурф 10 с юга.



Рис. 99. Брянская область. 2022 год. Археологическое обследование по объекту: «Капитальный ремонт моста через реку Рассуха, с. Гарцево на км 27+856 автомобильной дороги Стародуб - Новые Ивайтенки в Стародубском муниципальном округе Брянской области». Шурф 10. Северная стенка с контрольным прокопом. Вид с юга.



Рис. 100. Брянская область. 2022 год. Археологическое обследование по объекту: «Капитальный ремонт моста через реку Рассуха, с. Гарцево на км 27+856 автомобильной дороги Стародуб - Новые Ивайтенки в Стародубском муниципальном округе Брянской области». Шурф 10 после засыпки. Вид с юга.



Рис. 101. Брянская область. 2022 год. Археологическое обследование по объекту: «Капитальный ремонт моста через реку Рассуха, с. Гарцево на км 27+856 автомобильной дороги Стародуб - Новые Ивайтенки в Стародубском муниципальном округе Брянской области». ОАН «Гарцево, поселение 1». Подъёмный материал. Древнерусская керамика.



Рис. 102. Брянская область. 2022 год. Археологическое обследование по объекту: «Капитальный ремонт моста через реку Рассуха, с. Гарцево на км 27+856 автомобильной дороги Стародуб - Новые Ивайтенки в Стародубском муниципальном округе Брянской области». ОАН «Гарцево, поселение 1». Шурф 2. Пласт 1.
1—2 — роменская лепная керамика. *3—7* — круговая керамика нового времени.



Рис. 103. Брянская область. 2022 год. Археологическое обследование по объекту: «Капитальный ремонт моста через реку Рассуха, с. Гарцево на км 27+856 автомобильной дороги Стародуб - Новые Ивайтенки в Стародубском муниципальном округе Брянской области». ОАН «Гарцево, поселение 1». Шурф 2. Пласт 2.
1 — юхновская лепная керамика. *2—3* — роменская лепная керамика. *4* — древнерусская круговая керамика. *5* — круговая керамика нового времени.



Рис. 104. Брянская область. 2022 год. Археологическое обследование по объекту: «Капитальный ремонт моста через реку Рассуха, с. Гарцево на км 27+856 автомобильной дороги Стародуб - Новые Ивайтенки в Стародубском муниципальном округе Брянской области». ОАН «Гарцево, поселение 1». Шурф 2. Пласт 3.
1—2 — роменская лепная керамика. *3—6* — древнерусская круговая керамика. *7* — круговая керамика нового времени. *8* — фрагмент керамической курительной трубки нового времени.



Рис. 105. Брянская область. 2022 год. Археологическое обследование по объекту: «Капитальный ремонт моста через реку Рассуха, с. Гарцево на км 27+856 автомобильной дороги Стародуб - Новые Ивайтенки в Стародубском муниципальном округе Брянской области». ОАН «Гарцево, поселение 1». Шурф 3. Пласт 1.
Древнерусская круговая керамика.



Рис. 106. Брянская область. 2022 год. Археологическое обследование по объекту: «Капитальный ремонт моста через реку Рассуха, с. Гарцево на км 27+856 автомобильной дороги Стародуб - Новые Ивайтенки в Стародубском муниципальном округе Брянской области». ОАН «Гарцево, поселение 1». Шурф 3. Пласт 2.
1 — роменская лепная керамика. *2* — древнерусская круговая керамика.



Рис. 107. Брянская область. 2022 год. Археологическое обследование по объекту: «Капитальный ремонт моста через реку Рассуха, с. Гарцево на км 27+856 автомобильной дороги Стародуб - Новые Ивайтенки в Стародубском муниципальном округе Брянской области». ОАН «Гарцево, поселение 1». Шурф 3. Пласт 3.
1—4 — роменская лепная керамика. *5—7* — древнерусская круговая керамика.



Рис. 108. Брянская область. 2022 год. Археологическое обследование по объекту: «Капитальный ремонт моста через реку Рассуха, с. Гарцево на км 27+856 автомобильной дороги Стародуб - Новые Ивайтенки в Стародубском муниципальном округе Брянской области». ОАН «Гарцево, поселение 1». Шурф 4. Пласт 2.
1—2 — роменская лепная керамика. *3—7* — древнерусская круговая керамика.



Рис. 109. Брянская область. 2022 год. Археологическое обследование по объекту: «Капитальный ремонт моста через реку Рассуха, с. Гарцево на км 27+856 автомобильной дороги Стародуб - Новые Ивайтенки в Стародубском муниципальном округе Брянской области». ОАН «Гарцево, поселение 1». Шурф 4. Пласт 3.
1—3 — роменская лепная керамика. *4—8* — древнерусская круговая керамика.



Рис. 110. Брянская область. 2022 год. Археологическое обследование по объекту: «Капитальный ремонт моста через реку Рассуха, с. Гарцево на км 27+856 автомобильной дороги Стародуб - Новые Ивайтенки в Стародубском муниципальном округе Брянской области». ОАН «Гарцево, поселение 1». Шурф 4. Пласт 3.
Древнерусская круговая керамика.



Рис. 111. Брянская область. 2022 год. Археологическое обследование по объекту: «Капитальный ремонт моста через реку Рассуха, с. Гарцево на км 27+856 автомобильной дороги Стародуб - Новые Ивайтенки в Стародубском муниципальном округе Брянской области». ОАН «Гарцево, поселение 1». Шурф 4. Пласт 4.
Древнерусская круговая керамика.



Рис. 112. Брянская область. 2022 год. Археологическое обследование по объекту: «Капитальный ремонт моста через реку Рассуха, с. Гарцево на км 27+856 автомобильной дороги Стародуб - Новые Ивайтенки в Стародубском муниципальном округе Брянской области». ОАН «Гарцево, поселение 1». Шурф 4. Пласт 5.
1—5 — юхновская лепная керамика. *6* — древнерусская круговая керамика.



Рис. 113. Брянская область. 2022 год. Археологическое обследование по объекту: «Капитальный ремонт моста через реку Рассуха, с. Гарцево на км 27+856 автомобильной дороги Стародуб - Новые Ивайтенки в Стародубском муниципальном округе Брянской области». ОАН «Гарцево, поселение 1». Шурф 4. Пласт 6.
1—2 — роменская лепная керамика. *3—5* — древнерусская круговая керамика.



Рис. 114. Брянская область. 2022 год. Археологическое обследование по объекту: «Капитальный ремонт моста через реку Рассуха, с. Гарцево на км 27+856 автомобильной дороги Стародуб - Новые Ивайтенки в Стародубском муниципальном округе Брянской области». ОАН «Гарцево, поселение 1». Шурф 5. Пласт 1.
1 — древнерусская круговая керамика. *2* — круговая керамика нового времени.

РОССИЙСКАЯ ФЕДЕРАЦИЯ

УПРАВЛЕНИЕ ПО ОХРАНЕ И СОХРАНЕНИЮ ИСТОРИКО-КУЛЬТУРНОГО НАСЛЕДИЯ БРЯНСКОЙ ОБЛАСТИ

ул. Фокина, д. 31, г. Брянск, 241050
Тел. / факс 67-50-57, E-mail: UIKN32@yandex.ru
ОКПО 02884457, ОГРН 1163256057513, ИНН/КПП 3257042953/325701001

25.05.2022 № 1-2/1026
на №298/П4-2022 от 18.05.2022

Директору
ООО «СТАРТ-ПРОЕКТ»
И. З. Мицкевич

Уважаемая Инна Здиславовна!

Рассмотрев Ваше обращение о наличии (отсутствии) объектов культурного наследия в границах объекта: «Капитальный ремонт моста через реку Рассуха, с. Гарцево на км 27+856 автомобильной дороги Стародуб-Новые Ивайтенки в Стародубском муниципальном округе Брянской области» сообщаем, что вблизи вышеуказанного объекта расположен объект культурного наследия федерального значения – городище «Гарцево», состоящий на государственной охране в соответствии с Решением исполнительного комитета Брянского областного совета народных депутатов от 10.07.1979 г. № 406 «О взятии памятников истории и культуры области, имеющих историческую и художественную ценность, под государственную охрану».

Учитывая изложенное, перед началом земляных работ Заказчик работ в соответствии со ст. 36, 45.1 Федерального закона от 25.06.2002 № 73-ФЗ «Об объектах культурного наследия (памятниках истории и культуры) народов Российской Федерации» (Далее-Федеральный закон) обязан:

- разработать в составе проектной документации раздел об обеспечении сохранности выявленного объекта культурного наследия или о проведении спасательных археологических полевых работ или проект обеспечения сохранности выявленного объекта культурного наследия либо план проведения спасательных археологических полевых работ, включающих оценку воздействия проводимых работ на указанный объект культурного наследия (далее документация или раздел документации, обосновывающий меры по обеспечению сохранности выявленного объекта культурного (археологического) наследия);

- получить по документации или разделу документации, обосновывающей меры по обеспечению сохранности выявленного объекта культурного наследия заключение государственной историко-культурной экспертизы и представить его совместно с указанной документацией в Управление на согласование;

- обеспечить реализацию согласованной Управлением документации, обосновывающей меры по обеспечению сохранности выявленного объекта культурного (археологического) наследия.

Начальник управления К.В. Волков

Исп. Т.А. Донченко
тел. 64-42-19

Министерство культуры Российской Федерации

ОТКРЫТЫЙ ЛИСТ

№ 2523-2022

Настоящий открытый лист выдан:

Скинкайтису Винцасу Владимиро

паспорт 2010 № 330024
(серия номер паспорта)

на право проведения археологических полевых работ
в зоне капитального ремонта моста через р. Рассуха, с. Гарцево на км 27+856 автомобильной дороги Стародуб — Новые Ивайтенки в Стародубском муниципальном округе Брянской области; на земельных участках с кадастровыми номерами 36:16:0101002:175, 36:16:0101002:176 по ул. Советской, д. 114/1; 36:16:0101002:179, 36:16:0101002:180; на земельном участке с кадастровым номером 36:16:0101002:181 по ул. Советской в с. Новая Усмань Новоусманского района Воронежской области; в зоне строительства очистных сооружений канализации в д. Зубцово (проектно-изыскательские работы) в д. Зубцово Сергиево-Посадского городского округа; на земельных участках с кадастровыми номерами 50:06:0050502:284 у д. Ржищи городского округа Шаховская; 50:07:0080303:1031, 50:07:0080303:1032 в д. Солодово Волоколамского городского округа Московской области.
(место проведения археологических полевых работ)

На основании открытого листа

Скинкайтис Винцас Владимиро
(Ф.И.О)

имеет право производить следующие археологические полевые работы:
археологические разведки с осуществлением локальных земляных работ на указанной территории в целях выявления объектов археологического наследия, уточнения сведений о них и планирования мероприятий по обеспечению их сохранности.

Передоверие права на проведение археологических полевых работ по данному открытому листу другому лицу запрещается.

Срок действия открытого листа: с ***12 сентября 2022 г.*** по ***1 июня 2023 г.***

Дата принятия решения о предоставлении открытого листа: ***12 сентября 2022 г.***

Первый заместитель Министра _____ **С.Г.Обрывалин**
(должность) (подпись) (Ф.И.О.)

Дата ***12 сентября 2022 г.*** М.П.

028066